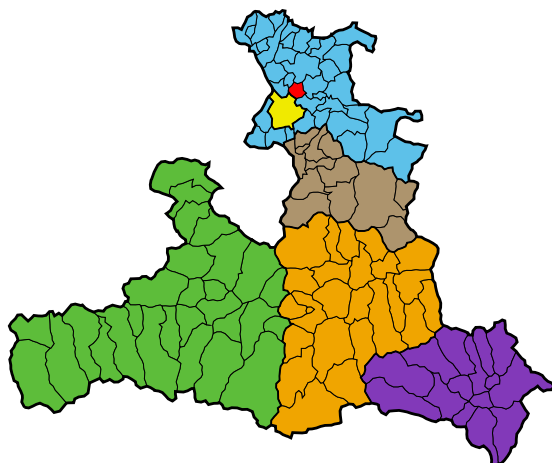


# Gemeinde Hallwang

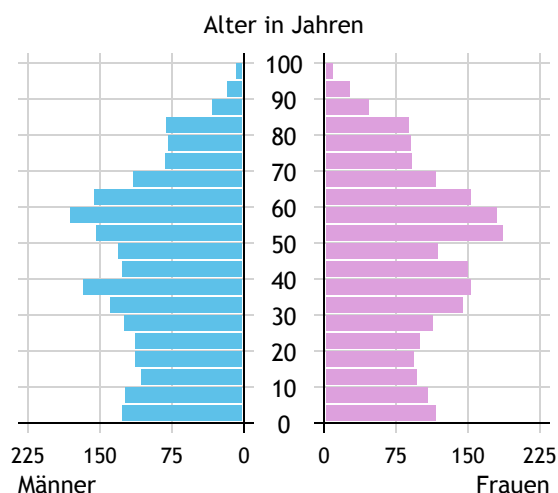


<b>Allgemeines</b>	
Seehöhe	524 m
Katasterfläche	13,1 km <sup>2</sup>
Dauersiedlungsraum	8,6 km <sup>2</sup>
landwirtschaftliche Nutzfläche	6,0 km <sup>2</sup>
Bevölkerung je km <sup>2</sup>	322,9
höchste Erhebung	Heuberg
Höhe	901 m
Entfernung zum Bezirkshauptort	9 km
Entfernung zur Landeshauptstadt	9 km
<b>Politisches</b>	
Politischer Bezirk	Salzburg-Umgebung
Gerichtsbezirk	Salzburg

Quellen: Statistik Austria, Sagis

## Bevölkerung

### Bevölkerungspyramide

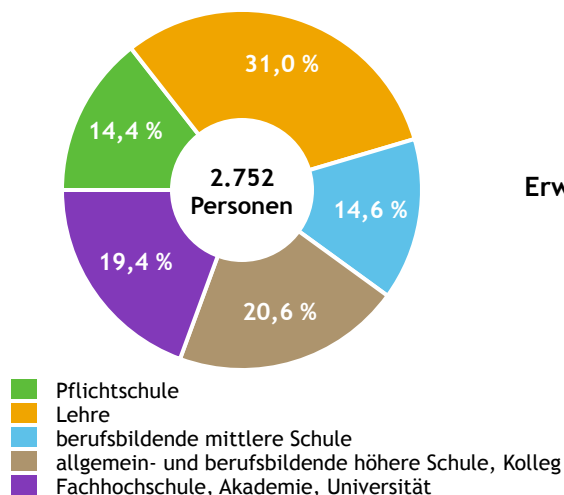


<b>Bevölkerung per 1.1.2023</b>	<b>4.235</b>	
Männer	2.118	50,0 %
Frauen	2.117	50,0 %
ausländische Staatsangehörige	411	9,7 %
<b>Altersstruktur</b>	<b>4.235</b>	
0 bis 5 Jahre	286	6,8 %
6 bis 14 Jahre	373	8,8 %
15 bis 24 Jahre	407	9,6 %
25 bis 64 Jahre	2.329	55,0 %
65 Jahre und älter	840	19,8 %
Durchschnittsalter	43,5	
<b>Entwicklung 2018 bis 2023</b>	<b>+ 46</b>	
Geborene minus Gestorbene	- 29	
Zuzüge minus Wegzüge <sup>1)</sup>	+ 75	

Quelle: Land Salzburg <sup>1)</sup>inkl. Statistische Korrektur

## Bildung & Erwerbstätigkeit

### Höchste abgeschlossene Ausbildung



<b>15- bis 64-Jährige per 31.10.2020</b>	<b>2.752</b>	
Pflichtschule	397	14,4 %
Lehre	853	31,0 %
berufsbildende mittlere Schule	401	14,6 %
Matura, Kolleg	567	20,6 %
Hochschule, Universität	534	19,4 %

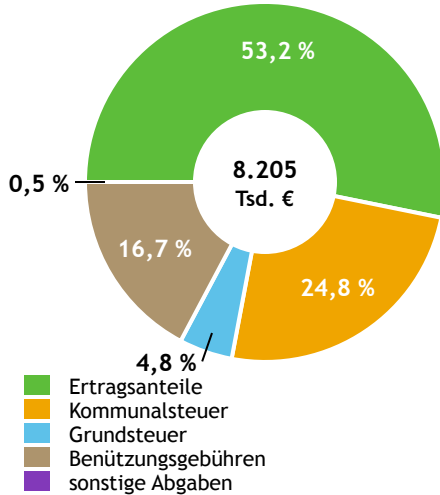
<b>Erwerbspersonen 15 Jahre und älter</b>	<b>2.302</b>	
Selbständige, Mithelfende	313	13,6 %
Unselbständige	1.913	83,1 %
Arbeitslose	76	3,3 %
Erwerbsquote in % <sup>1)</sup>	81,3	

<b>Erwerbpendler:innen</b>	
Einpendler:innen <sup>2)</sup>	1.521
Auspender:innen	1.693

Quelle: Statistik Austria <sup>1)</sup>15 bis 64 Jahre <sup>2)</sup>ohne Ausland

# Gemeindefinanzen

## Steuereinnahmen 2021



## Gemeindefinanzen 2021

(in 1.000 €)

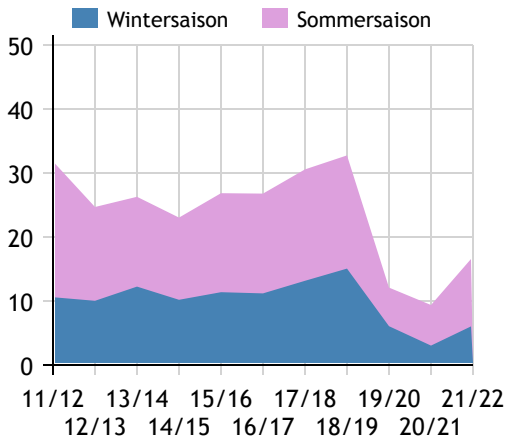
<b>voranschlagswirksame Gebarung</b>		
Einzahlungen	13.052	
Auszahlungen	12.553	
<b>nicht-voranschlagswirksame Gebarung</b>		
Einzahlungen	3.027	
Auszahlungen	3.209	
<b>Steuereinnahmen, Gebühren, Abgaben<sup>1)</sup></b>	<b>8.205</b>	
Ertragsanteile	4.362	53,2 %
Kommunalsteuer	2.035	24,8 %
Grundsteuer	395	4,8 %
Benützungsgebühren	1.373	16,7 %
sonstige Abgaben <sup>1)</sup>	40	0,5 %

Quelle: Statistik Austria <sup>1)</sup> ohne Fremdenverkehrsabgabe

# Tourismus

## Nächtigungen 2011/12 bis 2021/22

(in 1.000)



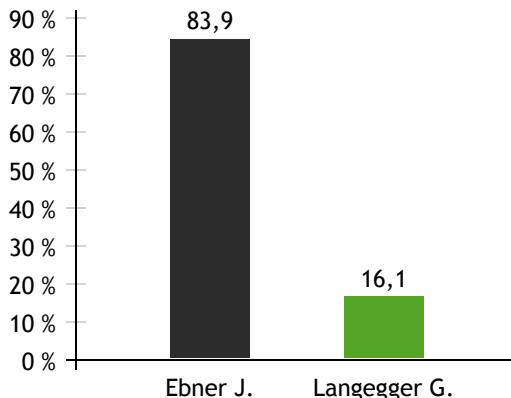
## Tourismusjahr 2021/22

<b>Ankünfte</b>	<b>7.558</b>	
Wintersaison	2.530	33,5 %
Sommersaison	5.028	66,5 %
<b>Übernachtungen</b>	<b>16.568</b>	
Wintersaison	6.025	36,4 %
Sommersaison	10.543	63,6 %
Nächtigungen je Einwohner:in	3,9	
<b>Betten<sup>1)</sup></b>		
Wintersaison	242	
Sommersaison	242	
<b>Bettenauslastung in %<sup>1)</sup></b>		
Wintersaison	13,8	
Sommersaison	23,7	

Quelle: Land Salzburg <sup>1)</sup> ohne Campingplätze

# Gemeindewahlen

## Bürgermeisterwahl 2024



## Bürgermeister

Ebner Johannes      ÖVP

## Gemeindevertretungswahl 2024

Wahlberechtigte	3.397	
Wahlbeteiligung	66,9 %	
	Stimmen	Mandate
ÖVP	54,1 %	12
FPÖ	11,0 %	2
SPÖ	20,0 %	4
GRÜNE	14,9 %	3

Quelle: Land Salzburg