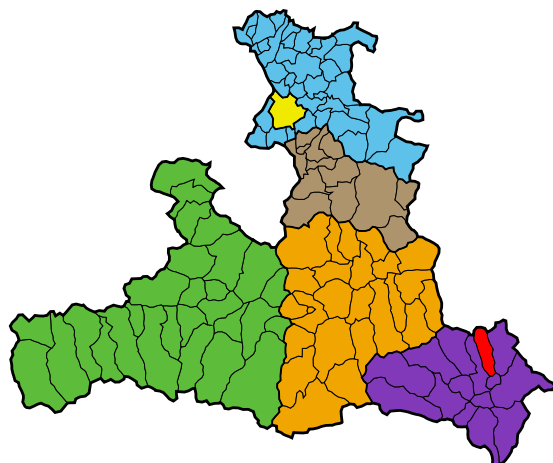


Gemeinde Göriach

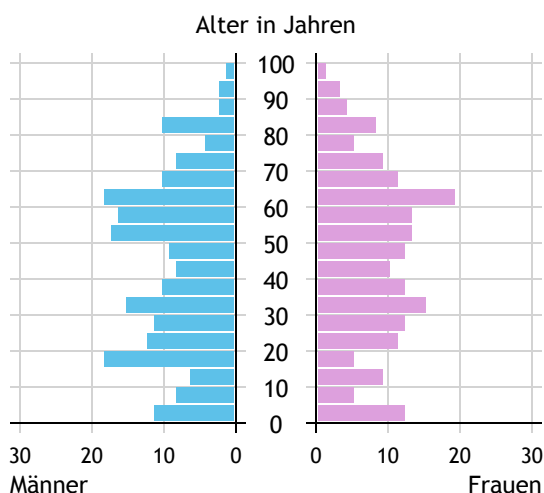


Allgemeines	
Seehöhe	1.180 m
Katasterfläche	44,1 km ²
Dauersiedlungsraum	4,5 km ²
landwirtschaftliche Nutzfläche	4,6 km ²
Bevölkerung je km ²	7,8
höchste Erhebung	Hochgolling
Höhe	2.862 m
Entfernung zum Bezirkshauptort	8 km
Entfernung zur Landeshauptstadt	119 km
Politisches	
Politischer Bezirk	Tamsweg
Gerichtsbezirk	Tamsweg

Quellen: Statistik Austria, Sagis

Bevölkerung

Bevölkerungspyramide

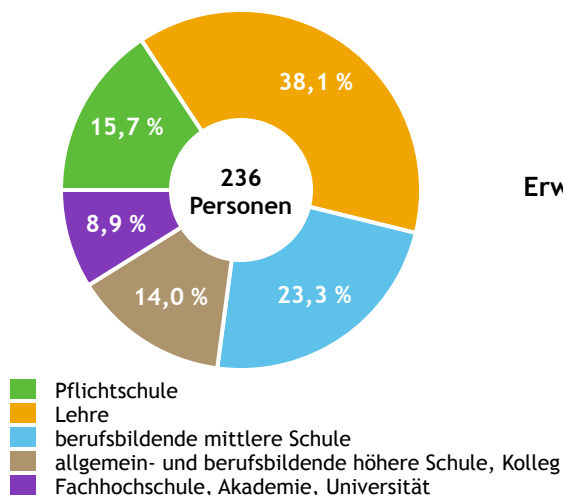


Bevölkerung per 1.1.2023	345	
Männer	176	51,0 %
Frauen	169	49,0 %
ausländische Staatsangehörige	3	0,9 %
Altersstruktur		345
0 bis 5 Jahre	22	6,4 %
6 bis 14 Jahre	23	6,7 %
15 bis 24 Jahre	42	12,2 %
25 bis 64 Jahre	194	56,2 %
65 Jahre und älter	64	18,6 %
Durchschnittsalter	43,7	
Entwicklung 2018 bis 2023		+ 8
Geborene minus Gestorbene	+ 13	
Zuzüge minus Wegzüge ¹⁾	- 5	

Quelle: Land Salzburg ¹⁾inkl. Statistische Korrektur

Bildung & Erwerbstätigkeit

Höchste abgeschlossene Ausbildung

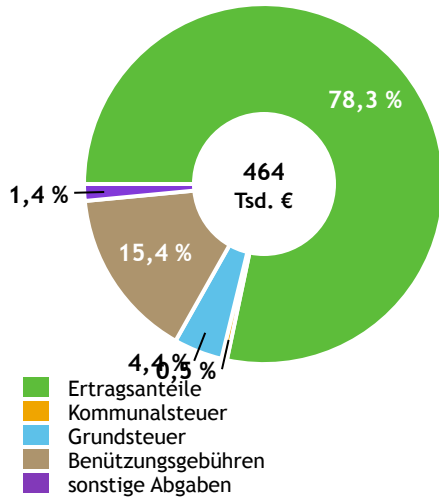


15- bis 64-Jährige per 31.10.2020	236	
Pflichtschule	37	15,7 %
Lehre	90	38,1 %
berufsbildende mittlere Schule	55	23,3 %
Matura, Kolleg	33	14,0 %
Hochschule, Universität	21	8,9 %
Erwerbspersonen 15 Jahre und älter		181
Selbständige, Mithelfende	43	23,8 %
Unselbständige	136	75,1 %
Arbeitslose	2	1,1 %
Erwerbsquote in % ¹⁾	76,3	
Erwerbsspendler:innen		
Einpendler:innen ²⁾	11	
Auspender:innen	130	

Quelle: Statistik Austria ¹⁾15 bis 64 Jahre ²⁾ohne Ausland

Gemeindefinanzen

Steuereinnahmen 2021



Gemeindefinanzen 2021

(in 1.000 €)

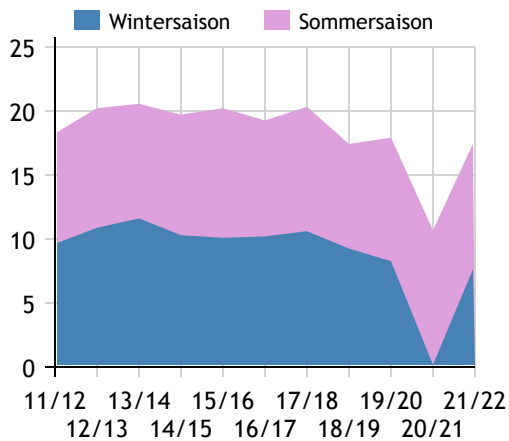
voranschlagswirksame Gebarung		
Einzahlungen	1.228	
Auszahlungen	1.176	
nicht-voranschlagswirksame Gebarung		
Einzahlungen	1.136	
Auszahlungen	1.135	
Steuereinnahmen, Gebühren, Abgaben¹⁾	464	
Ertragsanteile	364	78,3 %
Kommunalsteuer	2	0,5 %
Grundsteuer	20	4,4 %
Benützungsgebühren	72	15,4 %
sonstige Abgaben ¹⁾	7	1,4 %

Quelle: Statistik Austria ¹⁾ ohne Fremdenverkehrsabgabe

Tourismus

Nächtigungen 2011/12 bis 2021/22

(in 1.000)



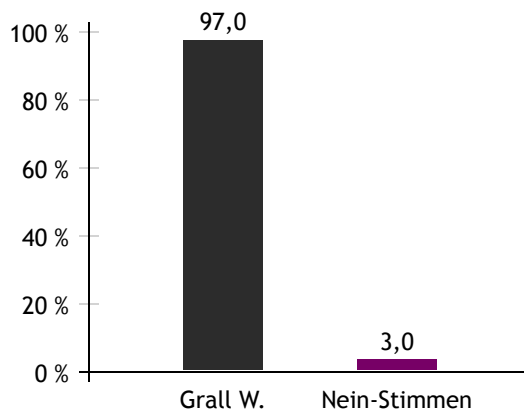
Tourismusjahr 2021/22

Ankünfte	3.700	
Wintersaison	1.540	41,6 %
Sommersaison	2.160	58,4 %
Übernachtungen	17.449	
Wintersaison	7.646	43,8 %
Sommersaison	9.803	56,2 %
Nächtigungen je Einwohner:in	50,6	
Betten¹⁾		
Wintersaison	190	
Sommersaison	281	
Bettenauslastung in %¹⁾		
Wintersaison	22,2	
Sommersaison	19,0	

Quelle: Land Salzburg ¹⁾ ohne Campingplätze

Gemeindewahlen

Bürgermeisterwahl 2024



Bürgermeisterin
Grall Waltraud ÖVP

Gemeindevertretungswahl 2024

Wahlberechtigte	292	
Wahlbeteiligung	92,8 %	
	Stimmen	Mandate
ÖVP	54,4 %	5
FPÖ	25,5 %	2
SPÖ	20,2 %	2

Quelle: Land Salzburg