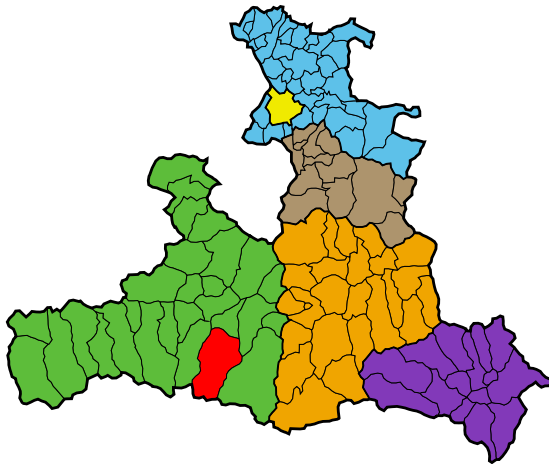


Gemeinde Fusch an der Großglocknerstraße

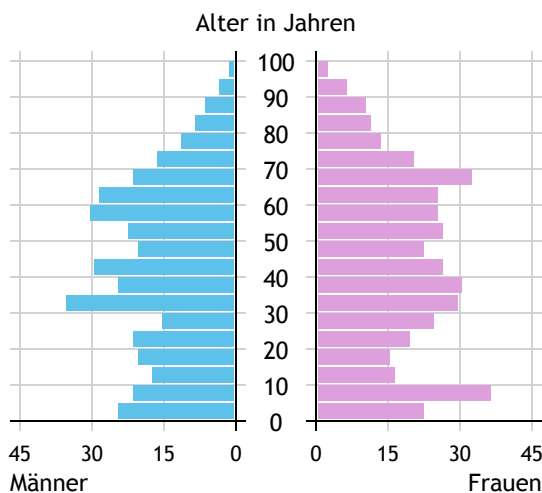


Allgemeines		
Seehöhe		813 m
Katasterfläche		158,1 km ²
Dauersiedlungsraum		7,8 km ²
landwirtschaftliche Nutzfläche		6,0 km ²
Bevölkerung je km ²		4,7
höchste Erhebung	Wiesbachhorn	
Höhe		3.564 m
Entfernung zum Bezirkshauptort		11 km
Entfernung zur Landeshauptstadt		97 km
Politisches		
Politischer Bezirk	Zell am See	
Gerichtsbezirk	Zell am See	

Quellen: Statistik Austria, Sagis

Bevölkerung

Bevölkerungspyramide

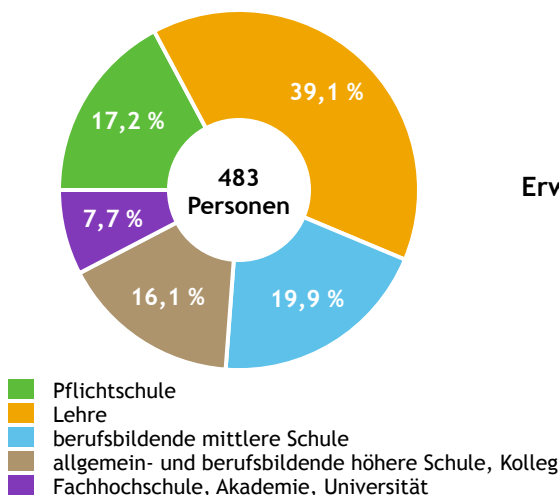


Bevölkerung per 1.1.2023	741	
Männer	352	47,5 %
Frauen	389	52,5 %
ausländische Staatsangehörige	104	14,0 %
Altersstruktur		
0 bis 5 Jahre	59	8,0 %
6 bis 14 Jahre	71	9,6 %
15 bis 24 Jahre	71	9,6 %
25 bis 64 Jahre	394	53,2 %
65 Jahre und älter	146	19,7 %
Durchschnittsalter	41,9	
Entwicklung 2018 bis 2023		
Geborene minus Gestorbene	+ 22	
Zuzüge minus Wegzüge ¹⁾	+ 25	
	- 3	

Quelle: Land Salzburg ¹⁾inkl. Statistische Korrektur

Bildung & Erwerbstätigkeit

Höchste abgeschlossene Ausbildung



15- bis 64-Jährige per 31.10.2020	483	
Pflichtschule	83	17,2 %
Lehre	189	39,1 %
berufsbildende mittlere Schule	96	19,9 %
Matura, Kolleg	78	16,1 %
Hochschule, Universität	37	7,7 %

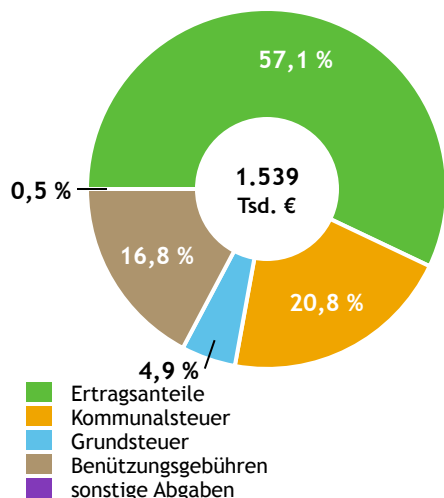
Erwerbspersonen 15 Jahre und älter	396	
Selbständige, Mithelfende	68	17,2 %
Unselbständige	283	71,5 %
Arbeitslose	45	11,4 %
Erwerbsquote in % ¹⁾	79,7	

Erwerbsspendler:innen		
Einpendler:innen ²⁾	210	
Auspender:innen	235	

Quelle: Statistik Austria ¹⁾15 bis 64 Jahre ²⁾ohne Ausland

Gemeindefinanzen

Steuereinnahmen 2021



Gemeindefinanzen 2021

(in 1.000 €)

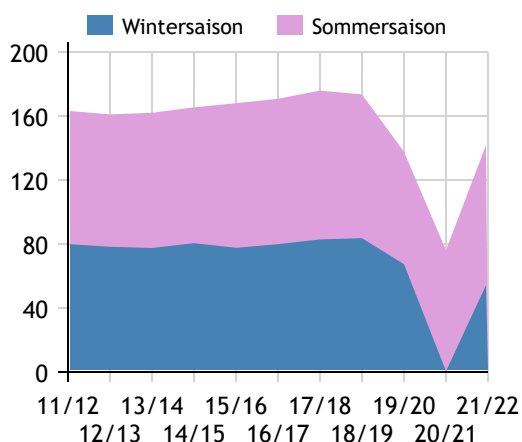
voranschlagswirksame Gebarung		
Einzahlungen	2.357	
Auszahlungen	2.014	
nicht-voranschlagswirksame Gebarung		
Einzahlungen	1.193	
Auszahlungen	1.302	
Steuereinnahmen, Gebühren, Abgaben¹⁾	1.539	
Ertragsanteile	878	57,1 %
Kommunalsteuer	320	20,8 %
Grundsteuer	75	4,9 %
Benützungsgebühren	259	16,8 %
sonstige Abgaben ¹⁾	7	0,5 %

Quelle: Statistik Austria ¹⁾ ohne Fremdenverkehrsabgabe

Tourismus

Nächtigungen 2011/12 bis 2021/22

(in 1.000)



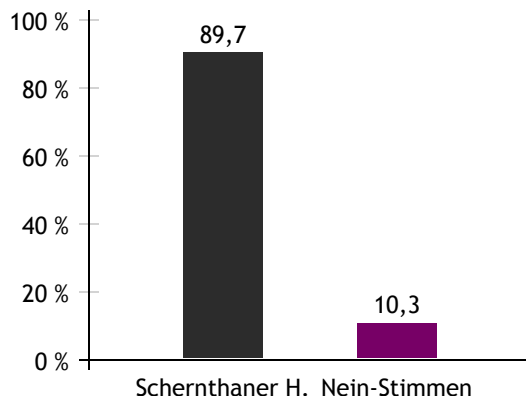
Tourismusjahr 2021/22

Ankünfte	40.156	
Wintersaison	9.850	24,5 %
Sommersaison	30.306	75,5 %
Übernachtungen	141.808	
Wintersaison	54.259	38,3 %
Sommersaison	87.549	61,7 %
Nächtigungen je Einwohner:in	188,1	
Betten¹⁾		
Wintersaison	911	
Sommersaison	1.026	
Bettenauslastung in %¹⁾		
Wintersaison	32,9	
Sommersaison	44,1	

Quelle: Land Salzburg ¹⁾ ohne Campingplätze

Gemeindewahlen

Bürgermeisterwahl 2024



Bürgermeister
Schernthaner Hannes ÖVP

Gemeindevertretungswahl 2024

Wahlberechtigte	598	
Wahlbeteiligung	67,6 %	
ÖVP	100,0 %	Mandate 9

Quelle: Land Salzburg