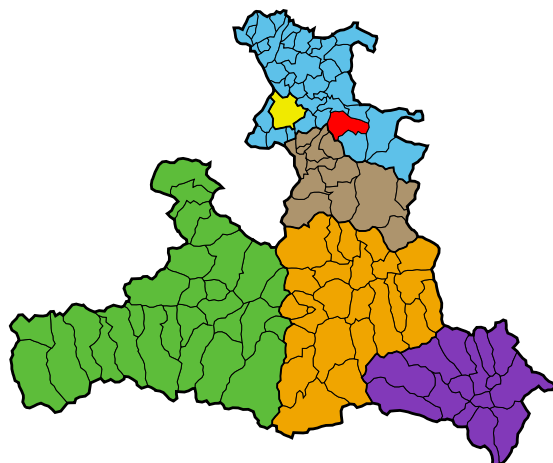


# Gemeinde Faistenau

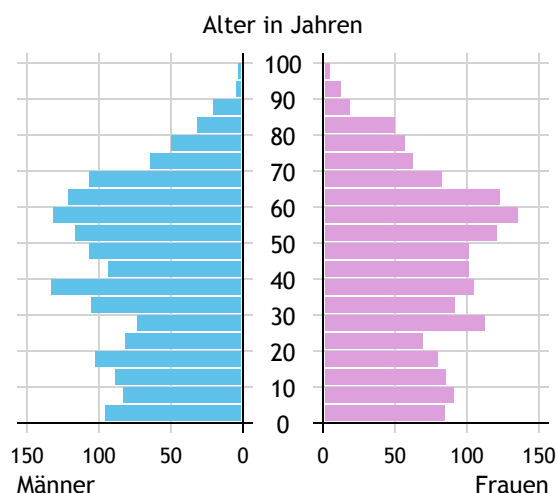


<b>Allgemeines</b>	
Seehöhe	786 m
Katasterfläche	51,2 km <sup>2</sup>
Dauersiedlungsraum	14,1 km <sup>2</sup>
landwirtschaftliche Nutzfläche	10,6 km <sup>2</sup>
Bevölkerung je km <sup>2</sup>	60,5
höchste Erhebung	Wieserhörndl
Höhe	1.567 m
Entfernung zum Bezirkshauptort	27 km
Entfernung zur Landeshauptstadt	23 km
<b>Politisches</b>	
Politischer Bezirk	Salzburg-Umgebung
Gerichtsbezirk	Thalgau

Quellen: Statistik Austria, Sagis

## Bevölkerung

### Bevölkerungspyramide

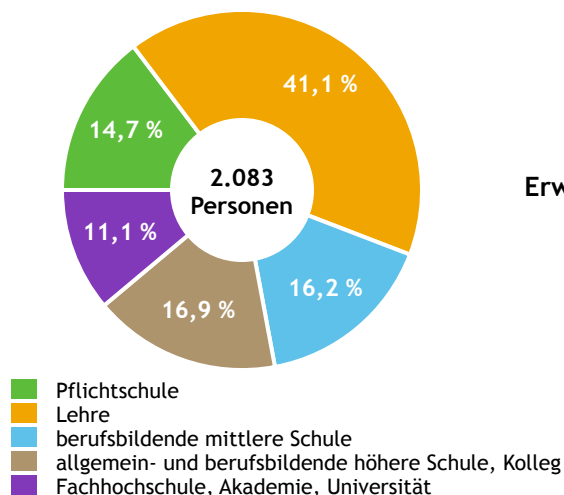


<b>Bevölkerung per 1.1.2023</b>	<b>3.100</b>	
Männer	1.564	50,5 %
Frauen	1.536	49,5 %
ausländische Staatsangehörige	242	7,8 %
<b>Altersstruktur</b>	<b>3.100</b>	
0 bis 5 Jahre	212	6,8 %
6 bis 14 Jahre	301	9,7 %
15 bis 24 Jahre	323	10,4 %
25 bis 64 Jahre	1.732	55,9 %
65 Jahre und älter	532	17,2 %
Durchschnittsalter	41,8	
<b>Entwicklung 2018 bis 2023</b>	<b>- 3</b>	
Geborene minus Gestorbene	+ 80	
Zuzüge minus Wegzüge <sup>1)</sup>	- 83	

Quelle: Land Salzburg <sup>1)</sup>inkl. Statistische Korrektur

## Bildung & Erwerbstätigkeit

### Höchste abgeschlossene Ausbildung



<b>15- bis 64-Jährige per 31.10.2020</b>	<b>2.083</b>	
Pflichtschule	306	14,7 %
Lehre	857	41,1 %
berufsbildende mittlere Schule	338	16,2 %
Matura, Kolleg	351	16,9 %
Hochschule, Universität	231	11,1 %

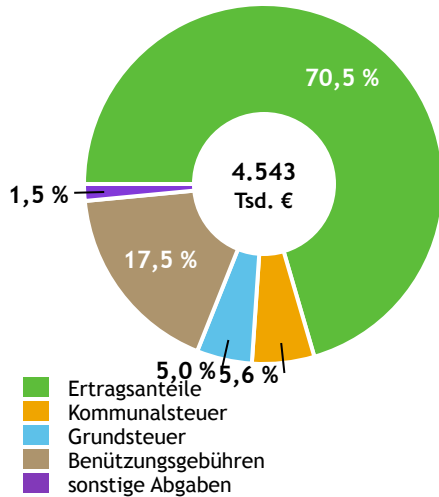
<b>Erwerbspersonen 15 Jahre und älter</b>	<b>1.679</b>	
Selbständige, Mithelfende	234	13,9 %
Unselbständige	1.396	83,1 %
Arbeitslose	49	2,9 %
Erwerbsquote in % <sup>1)</sup>	79,5	

<b>Erwerbsspendler:innen</b>	
Einpendler:innen <sup>2)</sup>	147
Auspender:innen	1.177

Quelle: Statistik Austria <sup>1)</sup>15 bis 64 Jahre <sup>2)</sup>ohne Ausland

# Gemeindefinanzen

Steuereinnahmen 2021



Gemeindefinanzen 2021

(in 1.000 €)

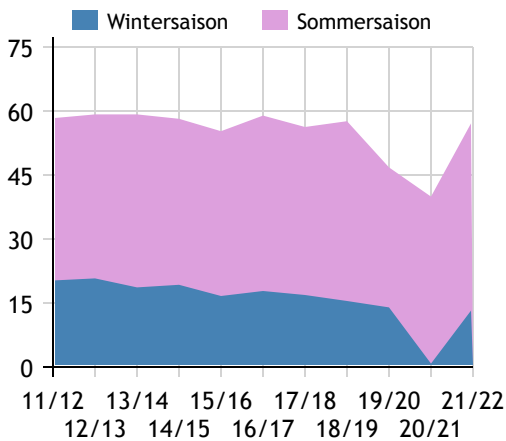
<b>voranschlagswirksame Gebarung</b>		
Einzahlungen	6.895	
Auszahlungen	6.383	
<b>nicht-voranschlagswirksame Gebarung</b>		
Einzahlungen	11.873	
Auszahlungen	11.801	
<b>Steuereinnahmen, Gebühren, Abgaben<sup>1)</sup></b>	<b>4.543</b>	
Ertragsanteile	3.203	70,5 %
Kommunalsteuer	254	5,6 %
Grundsteuer	225	5,0 %
Benützungsgebühren	794	17,5 %
sonstige Abgaben <sup>1)</sup>	68	1,5 %

Quelle: Statistik Austria <sup>1)</sup> ohne Fremdenverkehrsabgabe

# Tourismus

Nächtigungen 2011/12 bis 2021/22

(in 1.000)



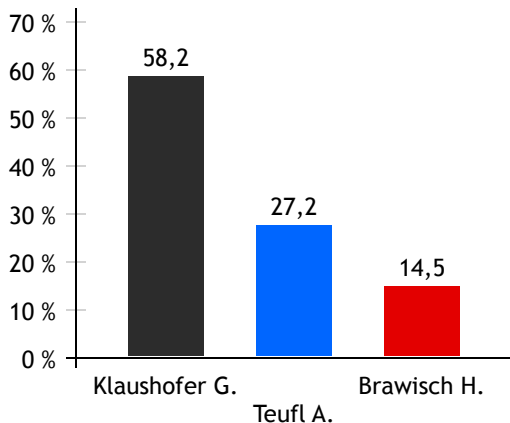
Tourismusjahr 2021/22

<b>Ankünfte</b>	<b>14.271</b>	
Wintersaison	3.426	24,0 %
Sommersaison	10.845	76,0 %
<b>Übernachtungen</b>	<b>57.106</b>	
Wintersaison	13.220	23,1 %
Sommersaison	43.886	76,9 %
Nächtigungen je Einwohner:in	18,5	
<b>Betten<sup>1)</sup></b>		
Wintersaison	537	
Sommersaison	557	
<b>Bettenauslastung in %<sup>1)</sup></b>		
Wintersaison	13,6	
Sommersaison	42,8	

Quelle: Land Salzburg <sup>1)</sup> ohne Campingplätze

# Gemeindewahlen

Bürgermeisterwahl 2024



Bürgermeister

Klaushofer Gerald      ÖVP

Gemeindevertretungswahl 2024

Wahlberechtigte	2.533	
Wahlbeteiligung	79,9 %	
	Stimmen	Mandate
ÖVP	49,1 %	10
FPÖ	32,8 %	6
SPÖ	18,2 %	3

Quelle: Land Salzburg