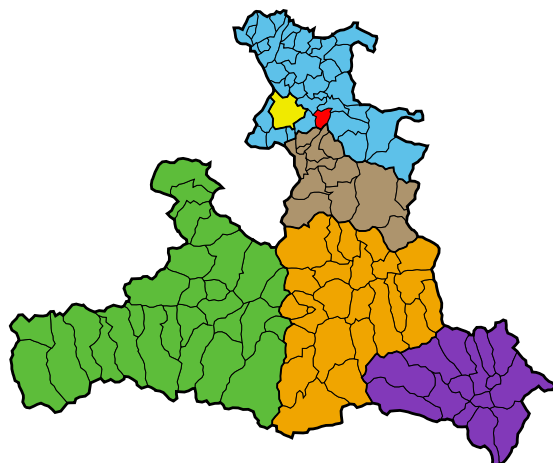


Gemeinde Ebenau

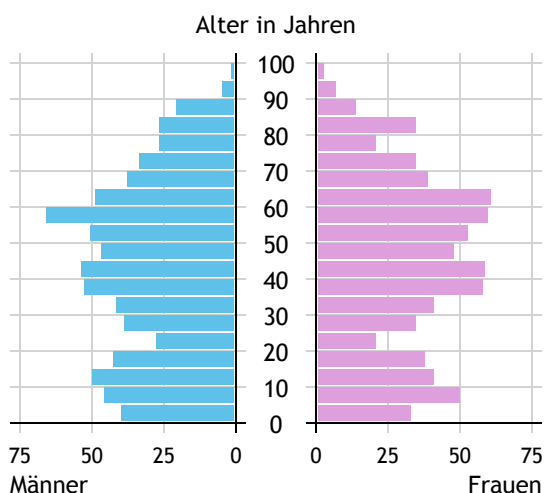


Allgemeines	
Seehöhe	623 m
Katasterfläche	17,1 km ²
Dauersiedlungsraum	6,9 km ²
landwirtschaftliche Nutzfläche	5,0 km ²
Bevölkerung je km ²	83,6
höchste Erhebung	Schwarzenberg
Höhe	1.334 m
Entfernung zum Bezirkshauptort	25 km
Entfernung zur Landeshauptstadt	17 km
Politisches	
Politischer Bezirk	Salzburg-Umgebung
Gerichtsbezirk	Thalgau

Quellen: Statistik Austria, Sagis

Bevölkerung

Bevölkerungspyramide

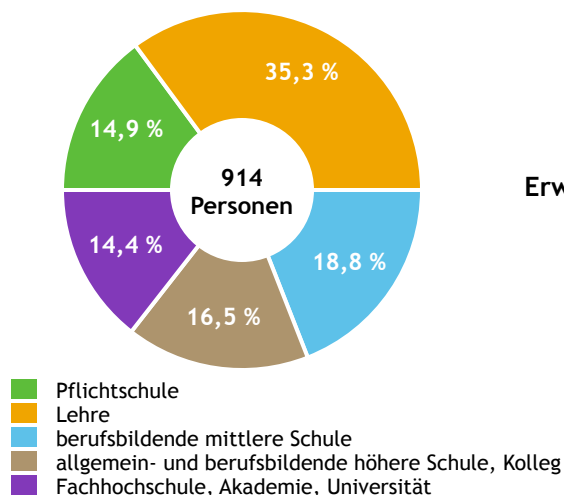


Bevölkerung per 1.1.2023	1.434
Männer	722 50,3 %
Frauen	712 49,7 %
ausländische Staatsangehörige	103 7,2 %
Altersstruktur	1.434
0 bis 5 Jahre	81 5,6 %
6 bis 14 Jahre	167 11,6 %
15 bis 24 Jahre	122 8,5 %
25 bis 64 Jahre	784 54,7 %
65 Jahre und älter	280 19,5 %
Durchschnittsalter	43,2
Entwicklung 2018 bis 2023	- 5
Geborene minus Gestorbene	+ 23
Zuzüge minus Wegzüge ¹⁾	- 28

Quelle: Land Salzburg ¹⁾inkl. Statistische Korrektur

Bildung & Erwerbstätigkeit

Höchste abgeschlossene Ausbildung



15- bis 64-Jährige per 31.10.2020	914
Pflichtschule	136 14,9 %
Lehre	323 35,3 %
berufsbildende mittlere Schule	172 18,8 %
Matura, Kolleg	151 16,5 %
Hochschule, Universität	132 14,4 %

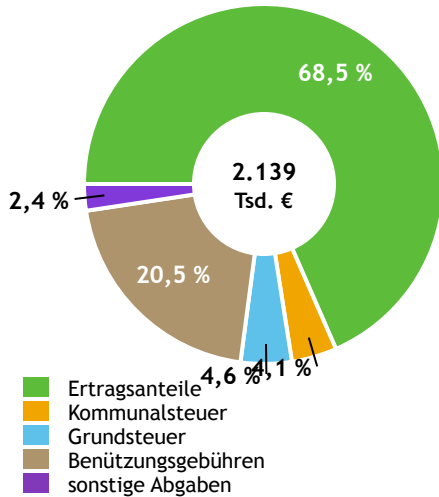
Erwerbspersonen 15 Jahre und älter	750
Selbständige, Mithelfende	104 13,9 %
Unselbständige	624 83,2 %
Arbeitslose	22 2,9 %
Erwerbsquote in % ¹⁾	80,1

Erwerbsspendler:innen	
Einpendler:innen ²⁾	141
Auspender:innen	525

Quelle: Statistik Austria ¹⁾15 bis 64 Jahre ²⁾ohne Ausland

Gemeindefinanzen

Steuereinnahmen 2021



Gemeindefinanzen 2021

(in 1.000 €)

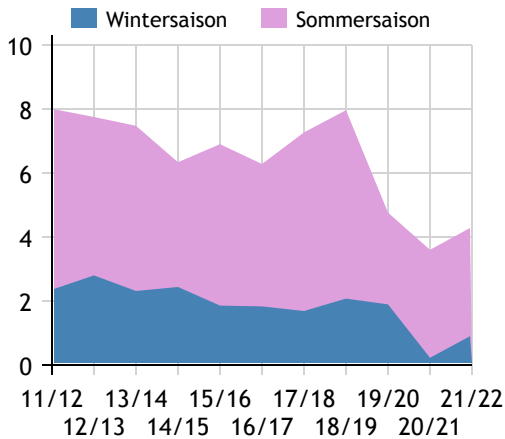
voranschlagswirksame Gebarung		
Einzahlungen	3.226	
Auszahlungen	3.460	
nicht-voranschlagswirksame Gebarung		
Einzahlungen	3.189	
Auszahlungen	3.211	
Steuereinnahmen, Gebühren, Abgaben¹⁾	2.139	
Ertragsanteile	1.464	68,5 %
Kommunalsteuer	87	4,1 %
Grundsteuer	98	4,6 %
Benützungsgebühren	438	20,5 %
sonstige Abgaben ¹⁾	52	2,4 %

Quelle: Statistik Austria ¹⁾ ohne Fremdenverkehrsabgabe

Tourismus

Nächtigungen 2011/12 bis 2021/22

(in 1.000)



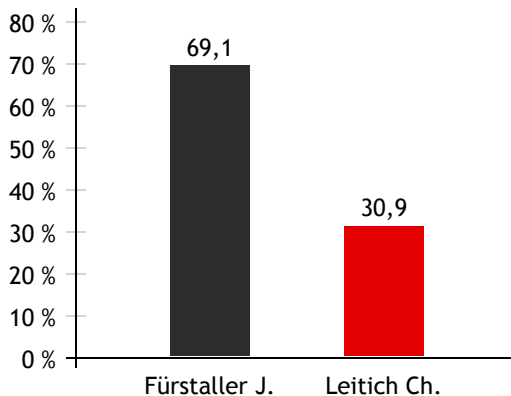
Tourismusjahr 2021/22

Ankünfte	1.643	
Wintersaison	307	18,7 %
Sommersaison	1.336	81,3 %
Übernachtungen	4.283	
Wintersaison	897	20,9 %
Sommersaison	3.386	79,1 %
Nächtigungen je Einwohner:in	3,0	
Betten¹⁾		
Wintersaison	106	
Sommersaison	109	
Bettenauslastung in %¹⁾		
Wintersaison	4,7	
Sommersaison	16,9	

Quelle: Land Salzburg ¹⁾ ohne Campingplätze

Gemeindewahlen

Bürgermeisterwahl 2024



Bürgermeister
Fürstaller Johannes EVP

Gemeindevertretungswahl 2024

Wahlberechtigte	1.181	
Wahlbeteiligung	81,4 %	
	Stimmen	Mandate
EVP	58,6 %	8
FPÖ	11,8 %	1
SPÖ	29,7 %	4

Quelle: Land Salzburg