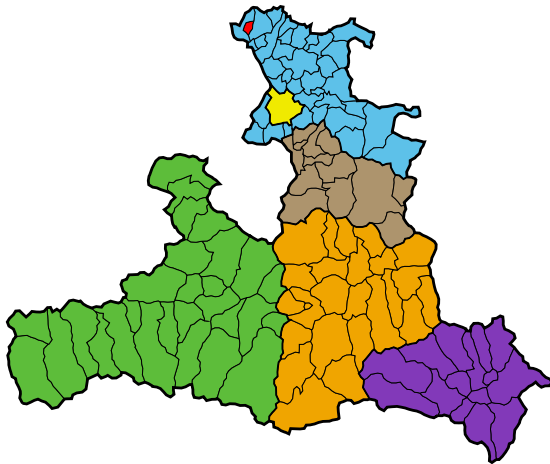


Gemeinde Bürmoos

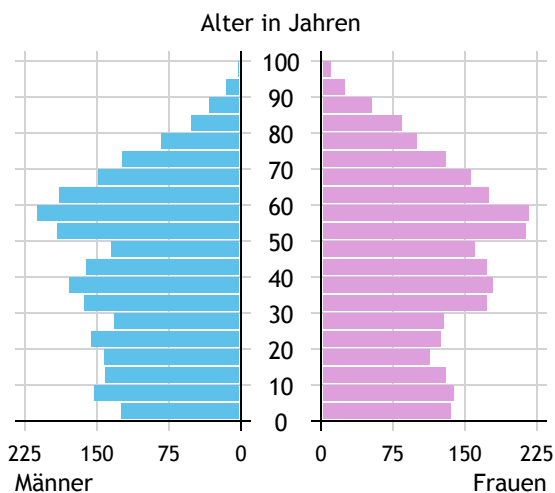


Allgemeines	
Seehöhe	439 m
Katasterfläche	6,9 km ²
Dauersiedlungsraum	3,9 km ²
landwirtschaftliche Nutzfläche	1,6 km ²
Bevölkerung je km ²	723,5
höchste Erhebung	Wassertrum in Laubschachen
Höhe	451 m
Entfernung zum Bezirkshauptort	29 km
Entfernung zur Landeshauptstadt	27 km
Politisches	
Politischer Bezirk	Salzburg-Umgebung
Gerichtsbezirk	Oberndorf

Quellen: Statistik Austria, Sagis

Bevölkerung

Bevölkerungspyramide

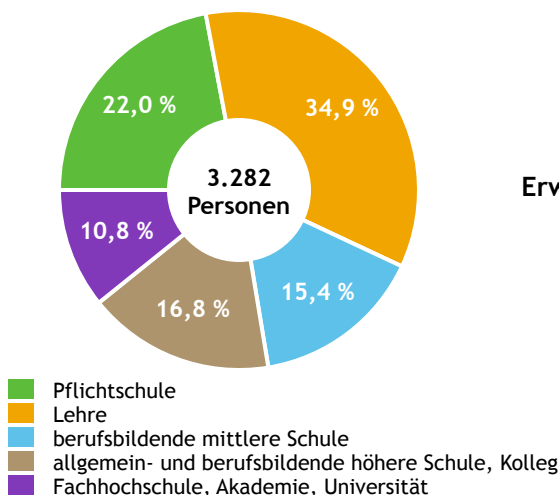


Bevölkerung per 1.1.2023	5.027	
Männer	2.475	49,2 %
Frauen	2.552	50,8 %
ausländische Staatsangehörige	767	15,3 %
Altersstruktur		5.027
0 bis 5 Jahre	303	6,0 %
6 bis 14 Jahre	500	9,9 %
15 bis 24 Jahre	523	10,4 %
25 bis 64 Jahre	2.729	54,3 %
65 Jahre und älter	972	19,3 %
Durchschnittsalter	42,9	
Entwicklung 2018 bis 2023		+ 128
Geborene minus Gestorbene	- 8	
Zuzüge minus Wegzüge ¹⁾	+ 136	

Quelle: Land Salzburg ¹⁾inkl. Statistische Korrektur

Bildung & Erwerbstätigkeit

Höchste abgeschlossene Ausbildung



15- bis 64-Jährige per 31.10.2020	3.282	
Pflichtschule	723	22,0 %
Lehre	1.147	34,9 %
berufsbildende mittlere Schule	506	15,4 %
Matura, Kolleg	552	16,8 %
Hochschule, Universität	354	10,8 %

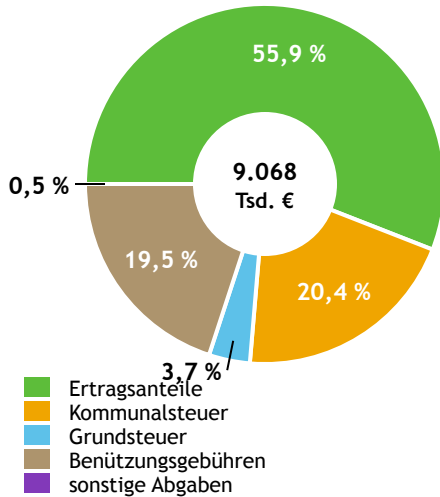
Erwerbspersonen 15 Jahre und älter	2.622	
Selbständige, Mithelfende	187	7,1 %
Unselbständige	2.315	88,3 %
Arbeitslose	120	4,6 %
Erwerbsquote in % ¹⁾	78,5	

Erwerbspendler:innen	
Einpendler:innen ²⁾	1.113
Auspender:innen	1.874

Quelle: Statistik Austria ¹⁾15 bis 64 Jahre ²⁾ohne Ausland

Gemeindefinanzen

Steuereinnahmen 2021



Gemeindefinanzen 2021

(in 1.000 €)

voranschlagswirksame Gebarung		
Einzahlungen	15.464	
Auszahlungen	15.663	
nicht-voranschlagswirksame Gebarung		
Einzahlungen	4.812	
Auszahlungen	4.830	
Steuereinnahmen, Gebühren, Abgaben¹⁾	9.068	
Ertragsanteile	5.072	55,9 %
Kommunalsteuer	1.851	20,4 %
Grundsteuer	335	3,7 %
Benützungsgebühren	1.769	19,5 %
sonstige Abgaben ¹⁾	41	0,5 %

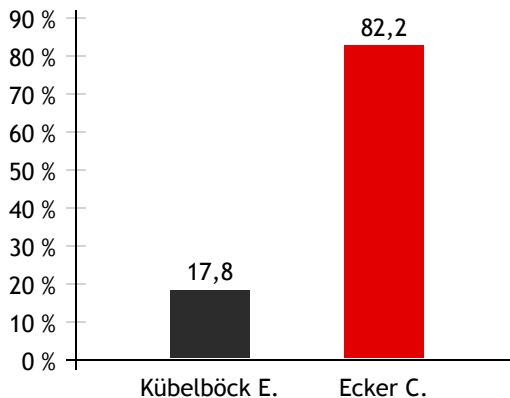
Quelle: Statistik Austria ¹⁾ ohne Fremdenverkehrsabgabe

Tourismus

In dieser Gemeinde werden wegen der geringen Zahl an Nächtigungen bzw. Betrieben die Tourismusdaten nicht erhoben bzw. nicht veröffentlicht.

Gemeindewahlen

Bürgermeisterwahl 2024



Bürgermeisterin
Ecker Cornelia SPÖ

Gemeindevertretungswahl 2024

Wahlberechtigte	3.865	
Wahlbeteiligung	60,0 %	
	Stimmen	Mandate
ÖVP	14,5 %	3
FPÖ	14,0 %	3
SPÖ	71,4 %	19

Quelle: Land Salzburg