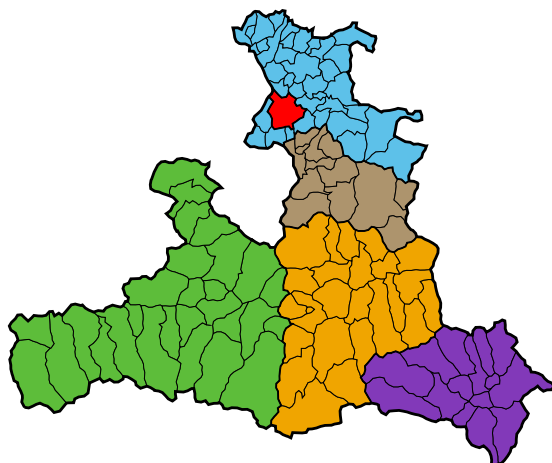


# Bezirk Salzburg Stadt

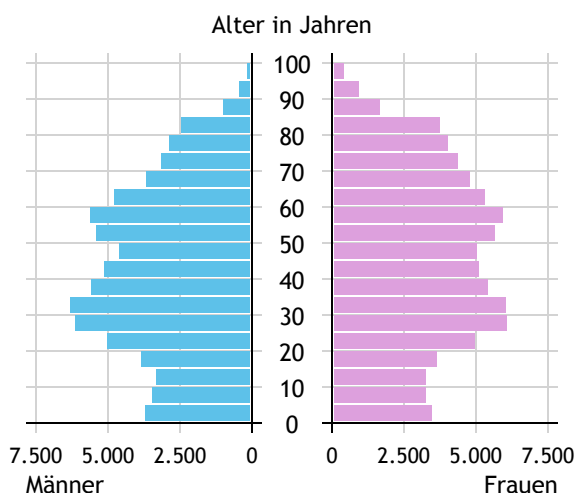


Allgemeines	
Seehöhe	424 m
Katasterfläche	65,7 km <sup>2</sup>
Dauersiedlungsraum	58,1 km <sup>2</sup>
landwirtschaftliche Nutzfläche	17,5 km <sup>2</sup>
Bevölkerung je km <sup>2</sup>	2.385,6
höchste Erhebung	Gaisberg
Höhe	1.287 m

Quellen: Statistik Austria, Sagis

## Bevölkerung

### Bevölkerungspyramide

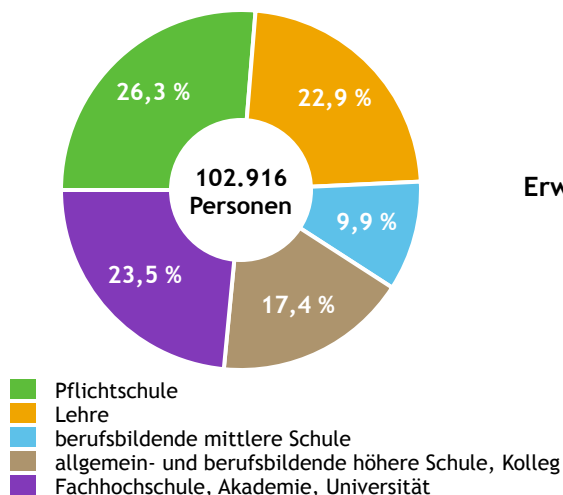


<b>Bevölkerung per 1.1.2023</b>	<b>156.619</b>	
Männer	75.140	48,0 %
Frauen	81.479	52,0 %
ausländische Staatsangehörige	49.378	31,5 %
<b>Altersstruktur</b>	<b>156.619</b>	
0 bis 5 Jahre	8.368	5,3 %
6 bis 14 Jahre	11.665	7,4 %
15 bis 24 Jahre	17.144	10,9 %
25 bis 64 Jahre	86.868	55,5 %
65 Jahre und älter	32.574	20,8 %
Durchschnittsalter	43,7	
<b>Entwicklung 2018 bis 2023</b>	<b>+ 3.242</b>	
Geborene minus Gestorbene	- 150	
Zuzüge minus Wegzüge <sup>1)</sup>	+ 3.392	

Quelle: Land Salzburg <sup>1)</sup>inkl. Statistische Korrektur

## Bildung & Erwerbstätigkeit

### Höchste abgeschlossene Ausbildung



<b>15- bis 64-Jährige per 31.10.2020</b>	<b>102.916</b>	
Pflichtschule	27.068	26,3 %
Lehre	23.616	22,9 %
berufsbildende mittlere Schule	10.153	9,9 %
Matura, Kolleg	17.911	17,4 %
Hochschule, Universität	24.168	23,5 %

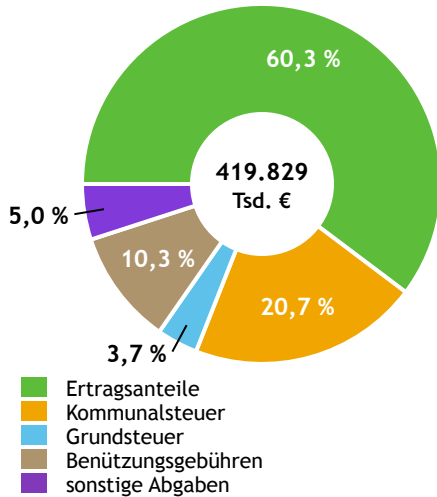
<b>Erwerbspersonen 15 Jahre und älter</b>	<b>80.090</b>	
Selbständige, Mithelfende	8.095	10,1 %
Unselbständige	66.485	83,0 %
Arbeitslose	5.510	6,9 %
Erwerbsquote in % <sup>1)</sup>	75,9	

<b>Erwerbsspendler:innen</b>	
Einpendler:innen <sup>2)</sup>	53.595
Auspender:innen	21.739

Quelle: Statistik Austria <sup>1)</sup>15 bis 64 Jahre <sup>2)</sup>ohne Ausland

# Gemeindefinanzen

## Steuereinnahmen 2021



## Gemeindefinanzen 2021

(in 1.000 €)

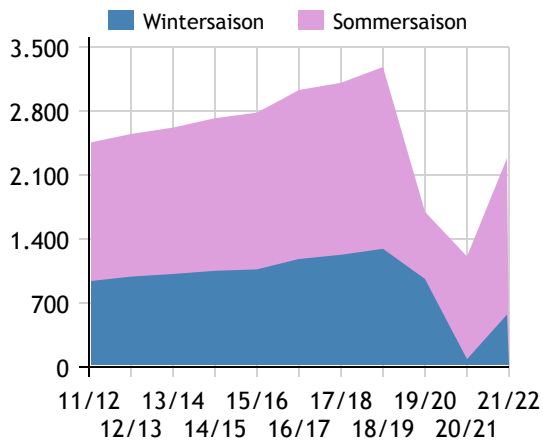
<b>voranschlagswirksame Gebarung</b>		
Einzahlungen	785.107	
Auszahlungen	768.511	
<b>nicht-voranschlagswirksame Gebarung</b>		
Einzahlungen	786.044	
Auszahlungen	780.586	
<b>Steuereinnahmen, Gebühren, Abgaben<sup>1)</sup></b>	<b>419.829</b>	
Ertragsanteile	253.017	60,3 %
Kommunalsteuer	86.929	20,7 %
Grundsteuer	15.499	3,7 %
Benützungsgebühren	43.359	10,3 %
sonstige Abgaben <sup>1)</sup>	21.026	5,0 %

Quelle: Statistik Austria <sup>1)</sup> ohne Fremdenverkehrsabgabe

# Tourismus

## Nächtigungen 2011/12 bis 2021/22

(in 1.000)



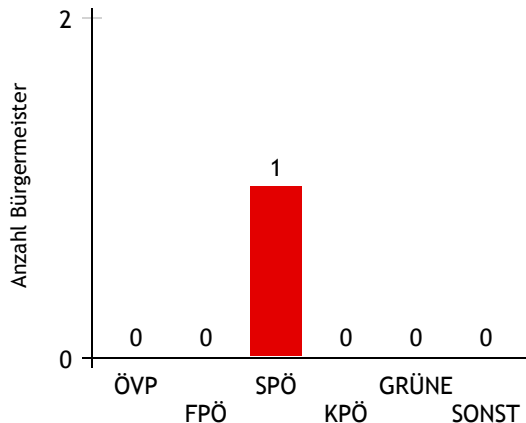
## Tourismusjahr 2021/22

<b>Ankünfte</b>	<b>1.241.677</b>	
Wintersaison	309.684	24,9 %
Sommersaison	931.993	75,1 %
<b>Übernachtungen</b>	<b>2.283.396</b>	
Wintersaison	572.499	25,1 %
Sommersaison	1.710.897	74,9 %
Nächtigungen je Einwohner:in	14,7	
<b>Betten<sup>1)</sup></b>		
Wintersaison	14.913	
Sommersaison	15.596	
<b>Bettenauslastung in %<sup>1)</sup></b>		
Wintersaison	21,1	
Sommersaison	58,0	

Quelle: Land Salzburg <sup>1)</sup> ohne Campingplätze

# Gemeindewahlen

## Bürgermeisterwahl 2024



## Gemeindevertretungswahl 2024

Wahlberechtigte	112.733	
Wahlbeteiligung	54,3 %	
	<b>Stimmen</b>	<b>Mandate</b>
ÖVP	20,8 %	8
FPÖ	10,8 %	4
SPÖ	25,6 %	11
KPÖ	23,1 %	10
GRÜNE	12,7 %	5
SONST	7,0 %	2

Quelle: Land Salzburg