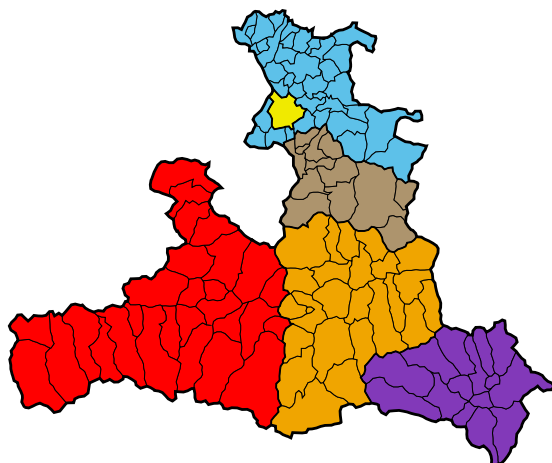


Bezirk Zell am See

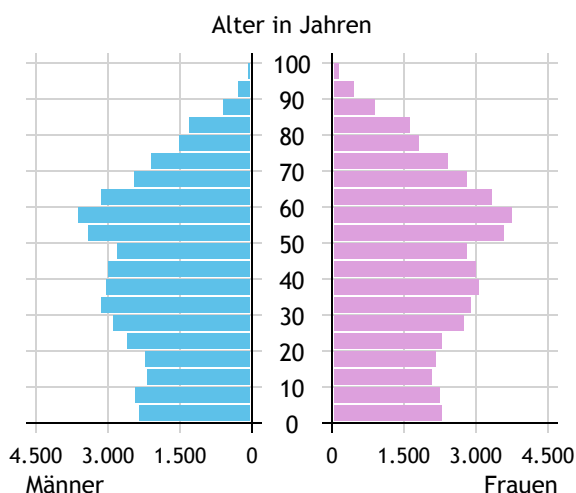


Allgemeines	
Seehöhe	800 m
Katasterfläche	2.641,1 km ²
Dauersiedlungsraum	368,6 km ²
landwirtschaftliche Nutzfläche	278,0 km ²
Bevölkerung je km ²	33,9
höchste Erhebung	Großvenediger
Höhe	3.657 m

Quellen: Statistik Austria, Sagis

Bevölkerung

Bevölkerungspyramide

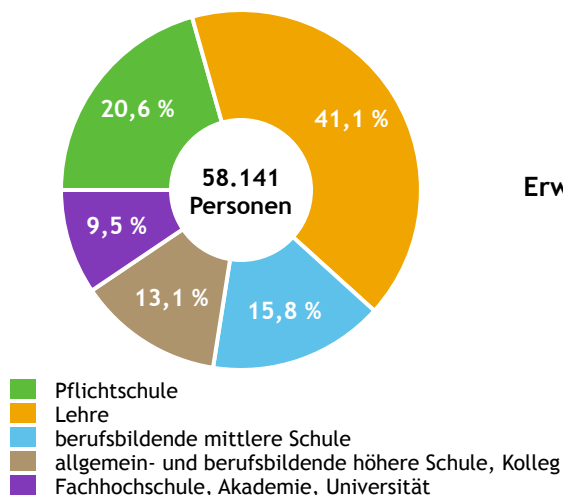


Bevölkerung per 1.1.2023	89.625	
Männer	44.236	49,4 %
Frauen	45.389	50,6 %
ausländische Staatsangehörige	15.186	16,9 %
Altersstruktur	89.625	
0 bis 5 Jahre	5.486	6,1 %
6 bis 14 Jahre	7.793	8,7 %
15 bis 24 Jahre	9.080	10,1 %
25 bis 64 Jahre	49.441	55,2 %
65 Jahre und älter	17.825	19,9 %
Durchschnittsalter	43,4	
Entwicklung 2018 bis 2023	+ 2.368	
Geborene minus Gestorbene	+ 540	
Zuzüge minus Wegzüge ¹⁾	+ 1.828	

Quelle: Land Salzburg ¹⁾inkl. Statistische Korrektur

Bildung & Erwerbstätigkeit

Höchste abgeschlossene Ausbildung



15- bis 64-Jährige per 31.10.2020	58.141	
Pflichtschule	11.981	20,6 %
Lehre	23.899	41,1 %
berufsbildende mittlere Schule	9.169	15,8 %
Matura, Kolleg	7.594	13,1 %
Hochschule, Universität	5.498	9,5 %

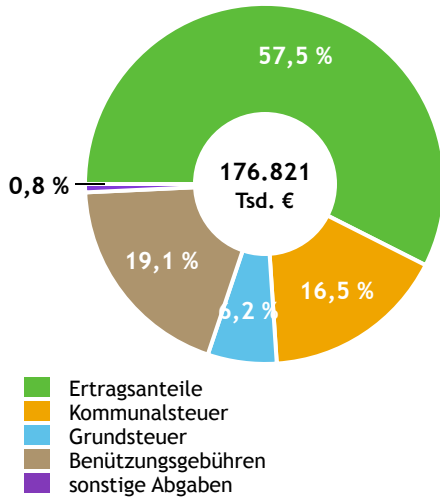
Erwerbspersonen 15 Jahre und älter	47.161	
Selbständige, Mithelfende	6.309	13,4 %
Unselbständige	37.540	79,6 %
Arbeitslose	3.312	7,0 %
Erwerbsquote in % ¹⁾	79,4	

Erwerbsspendler:innen	
Einpendler:innen ²⁾	3.282
Auspender:innen	6.839

Quelle: Statistik Austria ¹⁾15 bis 64 Jahre ²⁾ohne Ausland

Gemeindefinanzen

Steuereinnahmen 2021



Gemeindefinanzen 2021

(in 1.000 €)

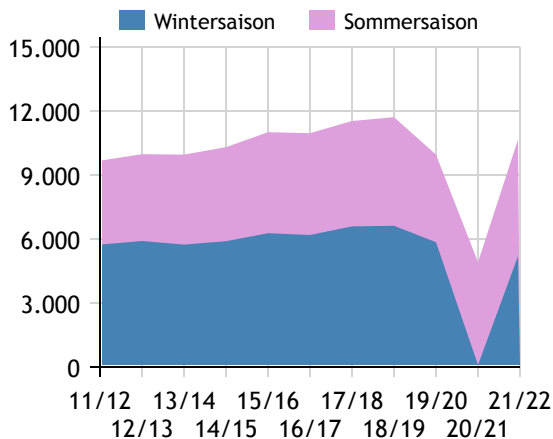
voranschlagswirksame Gebarung		
Einzahlungen	313.177	
Auszahlungen	304.938	
nicht-voranschlagswirksame Gebarung		
Einzahlungen	176.493	
Auszahlungen	177.269	
Steuereinnahmen, Gebühren, Abgaben¹⁾	176.821	
Ertragsanteile	101.585	57,5 %
Kommunalsteuer	29.199	16,5 %
Grundsteuer	10.946	6,2 %
Benützungsgebühren	33.736	19,1 %
sonstige Abgaben ¹⁾	1.355	0,8 %

Quelle: Statistik Austria ¹⁾ ohne Fremdenverkehrsabgabe

Tourismus

Nächtigungen 2011/12 bis 2021/22

(in 1.000)



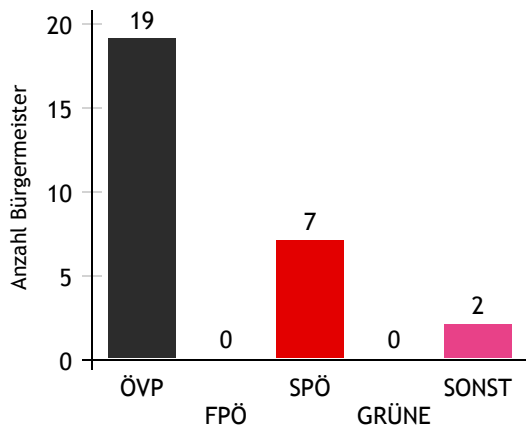
Tourismusjahr 2021/22

Ankünfte	2.317.520	
Wintersaison	1.030.128	44,4 %
Sommersaison	1.287.392	55,6 %
Übernachtungen	10.662.793	
Wintersaison	5.194.028	48,7 %
Sommersaison	5.468.765	51,3 %
Nächtigungen je Einwohner:in	120,3	
Betten¹⁾		
Wintersaison	94.483	
Sommersaison	90.931	
Bettenauslastung in %¹⁾		
Wintersaison	29,9	
Sommersaison	30,6	

Quelle: Land Salzburg ¹⁾ ohne Campingplätze

Gemeindewahlen

Bürgermeisterwahlen 2024



Gemeindevertretungswahlen 2024

Wahlberechtigte	71.862	
Wahlbeteiligung	69,6 %	
	Stimmen	Mandate
ÖVP	42,1 %	231
FPÖ	11,5 %	59
SPÖ	29,4 %	131
GRÜNE	3,9 %	8
SONST	13,1 %	53

Quelle: Land Salzburg