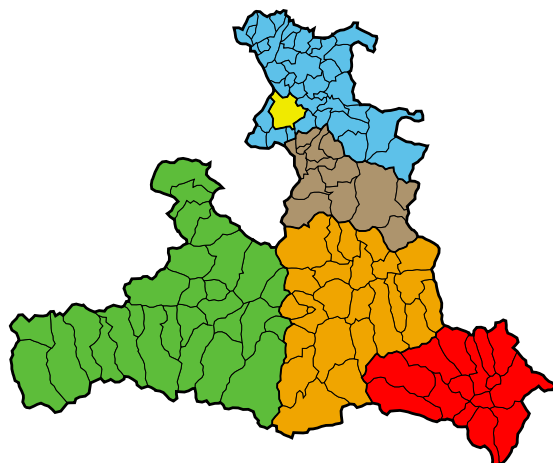


Bezirk Tamsweg

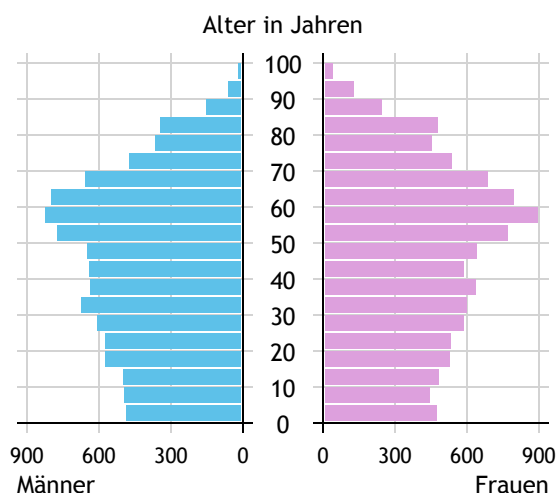


Allgemeines	
Seehöhe	1.102 m
Katasterfläche	1.019,7 km ²
Dauersiedlungsraum	116,1 km ²
landwirtschaftliche Nutzfläche	101,1 km ²
Bevölkerung je km ²	20,0
höchste Erhebung	Großer Hafner
Höhe	3.076 m

Quellen: Statistik Austria, Sagis

Bevölkerung

Bevölkerungspyramide

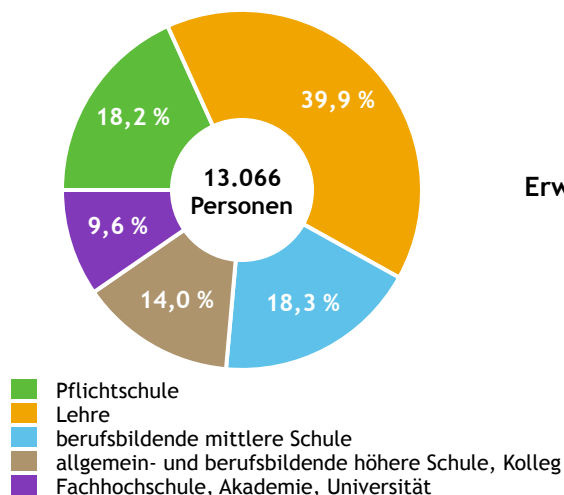


Bevölkerung per 1.1.2023	20.437	
Männer	10.097	49,4 %
Frauen	10.340	50,6 %
ausländische Staatsangehörige	1.944	9,5 %
Altersstruktur	20.437	
0 bis 5 Jahre	1.138	5,6 %
6 bis 14 Jahre	1.682	8,2 %
15 bis 24 Jahre	2.166	10,6 %
25 bis 64 Jahre	10.944	53,5 %
65 Jahre und älter	4.507	22,1 %
Durchschnittsalter	44,7	
Entwicklung 2018 bis 2023	+ 93	
Geborene minus Gestorbene	- 136	
Zuzüge minus Wegzüge ¹⁾	+ 229	

Quelle: Land Salzburg ¹⁾inkl. Statistische Korrektur

Bildung & Erwerbstätigkeit

Höchste abgeschlossene Ausbildung



15- bis 64-Jährige per 31.10.2020	13.066	
Pflichtschule	2.380	18,2 %
Lehre	5.212	39,9 %
berufsbildende mittlere Schule	2.393	18,3 %
Matura, Kolleg	1.824	14,0 %
Hochschule, Universität	1.257	9,6 %

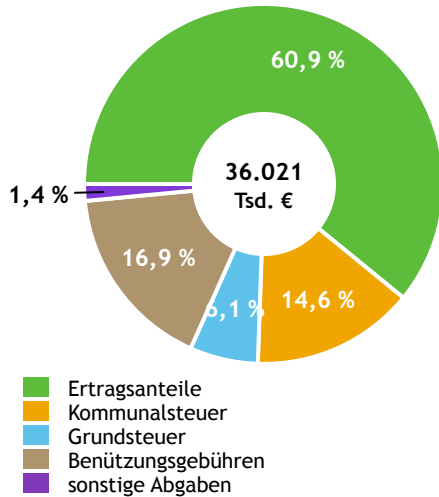
Erwerbspersonen 15 Jahre und älter	10.455	
Selbständige, Mithelfende	1.485	14,2 %
Unselbständige	8.507	81,4 %
Arbeitslose	463	4,4 %
Erwerbsquote in % ¹⁾	78,4	

Erwerbspendler:innen	
Einpendler:innen ²⁾	1.355
Auspender:innen	2.842

Quelle: Statistik Austria ¹⁾15 bis 64 Jahre ²⁾ohne Ausland

Gemeindefinanzen

Steuereinnahmen 2021



Gemeindefinanzen 2021

(in 1.000 €)

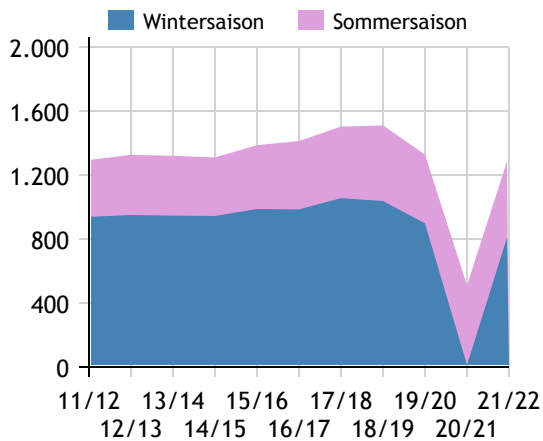
voranschlagswirksame Gebarung		
Einzahlungen	84.015	
Auszahlungen	85.133	
nicht-voranschlagswirksame Gebarung		
Einzahlungen	31.271	
Auszahlungen	29.472	
Steuereinnahmen, Gebühren, Abgaben¹⁾	36.021	
Ertragsanteile	21.942	60,9 %
Kommunalsteuer	5.272	14,6 %
Grundsteuer	2.209	6,1 %
Benützungsgebühren	6.077	16,9 %
sonstige Abgaben ¹⁾	521	1,4 %

Quelle: Statistik Austria ¹⁾ ohne Fremdenverkehrsabgabe

Tourismus

Nächtigungen 2011/12 bis 2021/22

(in 1.000)



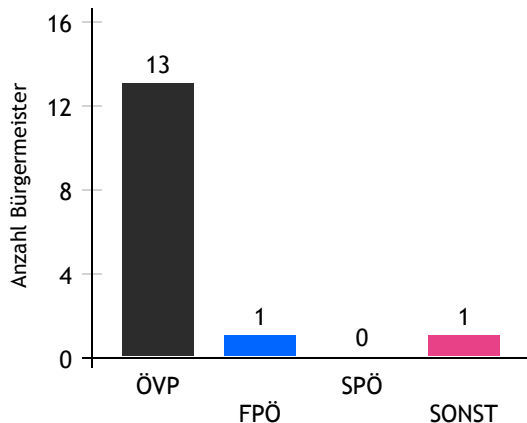
Tourismusjahr 2021/22

Ankünfte	304.935	
Wintersaison	170.828	56,0 %
Sommersaison	134.107	44,0 %
Übernachtungen	1.284.661	
Wintersaison	808.484	62,9 %
Sommersaison	476.177	37,1 %
Nächtigungen je Einwohner:in	63,7	
Betten¹⁾		
Wintersaison	15.417	
Sommersaison	12.636	
Bettenauslastung in %¹⁾		
Wintersaison	28,3	
Sommersaison	19,2	

Quelle: Land Salzburg ¹⁾ ohne Campingplätze

Gemeindewahlen

Bürgermeisterwahlen 2024



Gemeindevertretungswahlen 2024

Wahlberechtigte	17.125	
Wahlbeteiligung	79,0 %	
	Stimmen	Mandate
ÖVP	52,8 %	99
FPÖ	24,1 %	46
SPÖ	20,3 %	34
SONST	2,8 %	12

Quelle: Land Salzburg