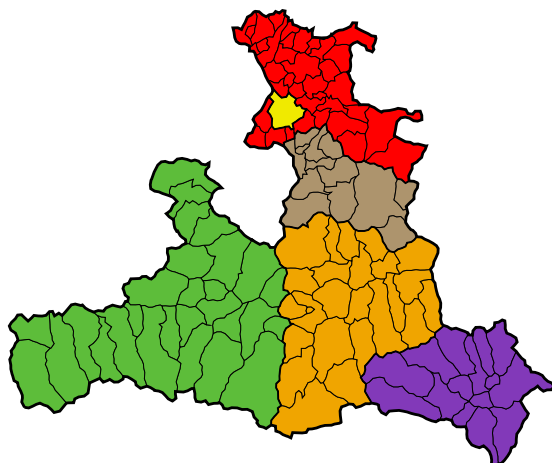


Bezirk Salzburg Umgebung

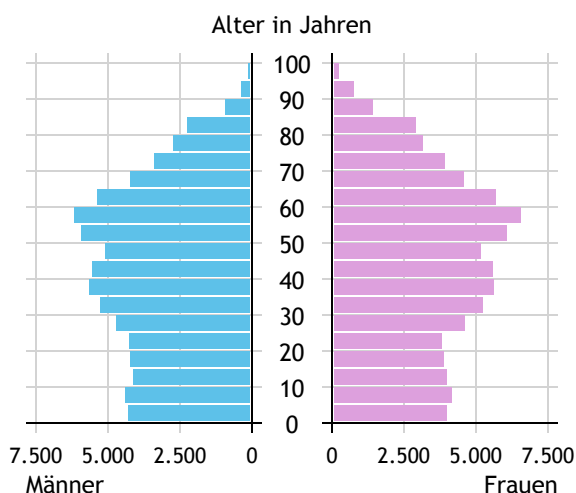


Allgemeines	
Seehöhe	536 m
Katasterfläche	1.004,5 km ²
Dauersiedlungsraum	499,4 km ²
landwirtschaftliche Nutzfläche	382,9 km ²
Bevölkerung je km ²	156,7
höchste Erhebung	Gamsfeld (180 m nördlich)
Höhe	1.954 m

Quellen: Statistik Austria, Sagis

Bevölkerung

Bevölkerungspyramide

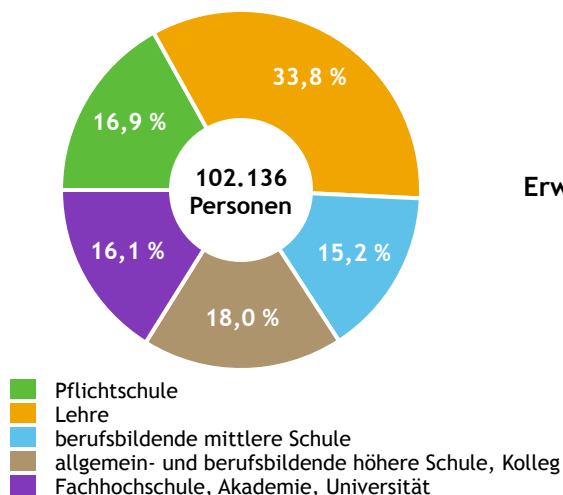


Bevölkerung per 1.1.2023	157.440	
Männer	77.605	49,3 %
Frauen	79.835	50,7 %
ausländische Staatsangehörige	21.568	13,7 %
Altersstruktur	157.440	
0 bis 5 Jahre	9.807	6,2 %
6 bis 14 Jahre	14.686	9,3 %
15 bis 24 Jahre	15.914	10,1 %
25 bis 64 Jahre	87.092	55,3 %
65 Jahre und älter	29.939	19,0 %
Durchschnittsalter	42,8	
Entwicklung 2018 bis 2023	+ 6.184	
Geborene minus Gestorbene	+ 1.669	
Zuzüge minus Wegzüge ¹⁾	+ 4.515	

Quelle: Land Salzburg ¹⁾inkl. Statistische Korrektur

Bildung & Erwerbstätigkeit

Höchste abgeschlossene Ausbildung



15- bis 64-Jährige per 31.10.2020	102.136	
Pflichtschule	17.286	16,9 %
Lehre	34.473	33,8 %
berufsbildende mittlere Schule	15.494	15,2 %
Matura, Kolleg	18.428	18,0 %
Hochschule, Universität	16.455	16,1 %

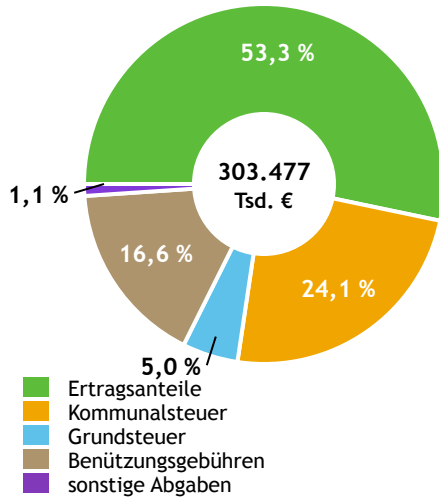
Erwerbspersonen 15 Jahre und älter	84.391	
Selbständige, Mithelfende	10.649	12,6 %
Unselbständige	70.953	84,1 %
Arbeitslose	2.789	3,3 %
Erwerbsquote in % ¹⁾	80,8	

Erwerbspendler:innen	
Einpendler:innen ²⁾	30.491
Auspender:innen	38.878

Quelle: Statistik Austria ¹⁾15 bis 64 Jahre ²⁾ohne Ausland

Gemeindefinanzen

Steuereinnahmen 2021



Gemeindefinanzen 2021

(in 1.000 €)

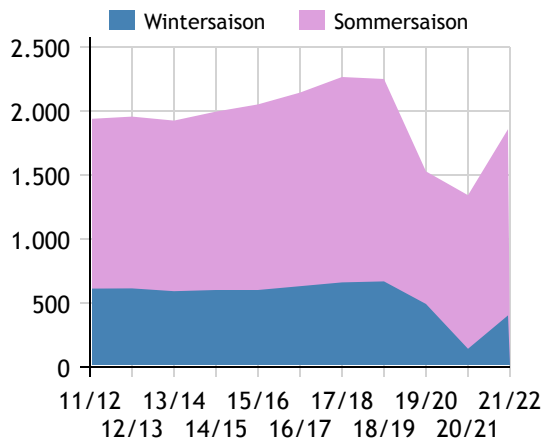
voranschlagswirksame Gebarung		
Einzahlungen	492.191	
Auszahlungen	480.214	
nicht-voranschlagswirksame Gebarung		
Einzahlungen	222.408	
Auszahlungen	223.614	
Steuereinnahmen, Gebühren, Abgaben¹⁾	303.477	
Ertragsanteile	161.766	53,3 %
Kommunalsteuer	73.001	24,1 %
Grundsteuer	15.183	5,0 %
Benützungsgebühren	50.333	16,6 %
sonstige Abgaben ¹⁾	3.194	1,1 %

Quelle: Statistik Austria ¹⁾ ohne Fremdenverkehrsabgabe

Tourismus

Nächtigungen 2011/12 bis 2021/22

(in 1.000)



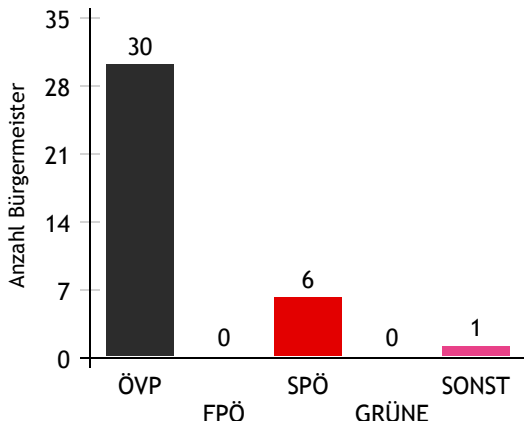
Tourismusjahr 2021/22

Ankünfte	623.026	
Wintersaison	142.541	22,9 %
Sommersaison	480.485	77,1 %
Übernachtungen	1.857.358	
Wintersaison	403.490	21,7 %
Sommersaison	1.453.868	78,3 %
Nächtigungen je Einwohner:in	11,9	
Betten¹⁾		
Wintersaison	14.205	
Sommersaison	15.622	
Bettenauslastung in %¹⁾		
Wintersaison	15,6	
Sommersaison	42,9	

Quelle: Land Salzburg ¹⁾ ohne Campingplätze

Gemeindewahlen

Bürgermeisterwahlen 2024



Gemeindevertretungswahlen 2024

Wahlberechtigte	125.470	
Wahlbeteiligung	67,7 %	
	Stimmen	Mandate
ÖVP	47,6 %	384
FPÖ	12,6 %	85
SPÖ	21,9 %	171
KPÖ	0,8 %	2
GRÜNE	8,3 %	57
SONST	8,8 %	54

Quelle: Land Salzburg