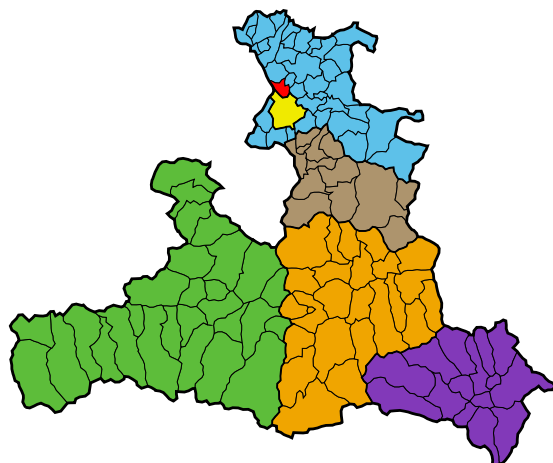


# Gemeinde Bergheim

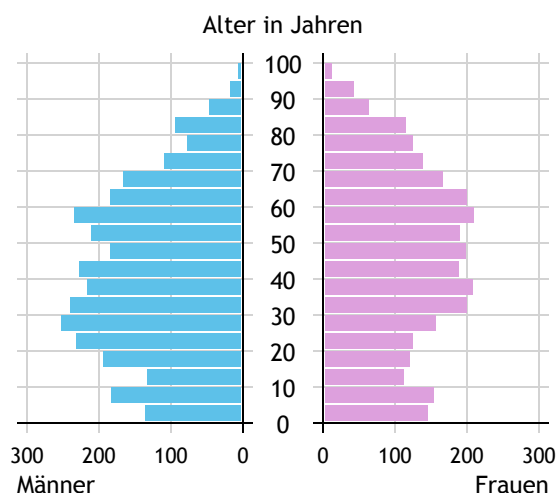


<b>Allgemeines</b>	
Seehöhe	441 m
Katasterfläche	15,2 km <sup>2</sup>
Dauersiedlungsraum	12,2 km <sup>2</sup>
landwirtschaftliche Nutzfläche	7,5 km <sup>2</sup>
Bevölkerung je km <sup>2</sup>	385,2
höchste Erhebung	Hochgitzten
Höhe	676 m
Entfernung zum Bezirkshauptort	10 km
Entfernung zur Landeshauptstadt	8 km
<b>Politisches</b>	
Politischer Bezirk	Salzburg-Umgebung
Gerichtsbezirk	Oberndorf

Quellen: Statistik Austria, Sagis

## Bevölkerung

### Bevölkerungspyramide

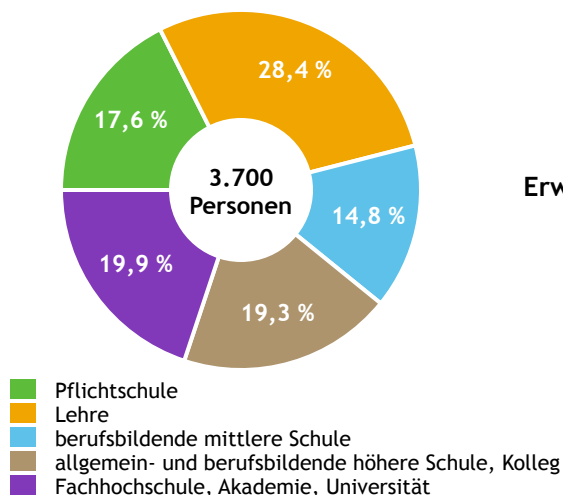


<b>Bevölkerung per 1.1.2023</b>	<b>5.855</b>	
Männer	3.067	52,4 %
Frauen	2.788	47,6 %
ausländische Staatsangehörige	1.196	20,4 %
<b>Altersstruktur</b>	<b>5.855</b>	
0 bis 5 Jahre	338	5,8 %
6 bis 14 Jahre	501	8,6 %
15 bis 24 Jahre	655	11,2 %
25 bis 64 Jahre	3.235	55,3 %
65 Jahre und älter	1.126	19,2 %
Durchschnittsalter	42,7	
<b>Entwicklung 2018 bis 2023</b>	<b>+ 467</b>	
Geborene minus Gestorbene	+ 59	
Zuzüge minus Wegzüge <sup>1)</sup>	+ 408	

Quelle: Land Salzburg <sup>1)</sup>inkl. Statistische Korrektur

## Bildung & Erwerbstätigkeit

### Höchste abgeschlossene Ausbildung



<b>15- bis 64-Jährige per 31.10.2020</b>	<b>3.700</b>	
Pflichtschule	650	17,6 %
Lehre	1.052	28,4 %
berufsbildende mittlere Schule	549	14,8 %
Matura, Kolleg	713	19,3 %
Hochschule, Universität	736	19,9 %

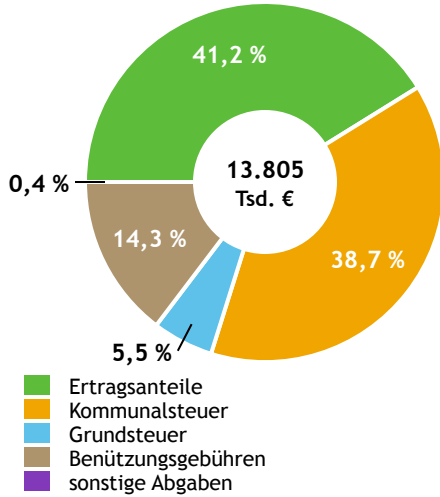
<b>Erwerbspersonen 15 Jahre und älter</b>	<b>2.963</b>	
Selbständige, Mithelfende	426	14,4 %
Unselbständige	2.457	82,9 %
Arbeitslose	80	2,7 %
Erwerbsquote in % <sup>1)</sup>	78,1	

<b>Erwerbspendler:innen</b>	
Einpendler:innen <sup>2)</sup>	3.785
Auspendler:innen	2.071

Quelle: Statistik Austria <sup>1)</sup>15 bis 64 Jahre <sup>2)</sup>ohne Ausland

# Gemeindefinanzen

## Steuereinnahmen 2021



## Gemeindefinanzen 2021

(in 1.000 €)

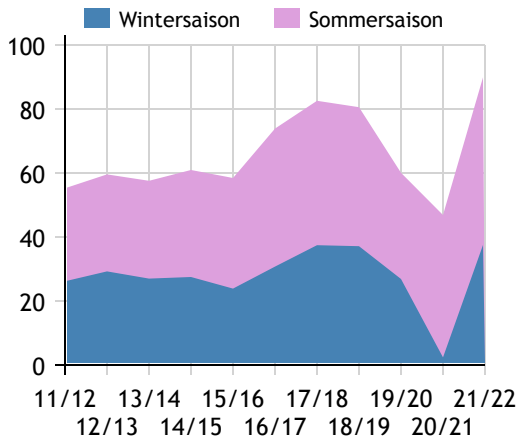
<b>voranschlagswirksame Gebarung</b>		
Einzahlungen	21.336	
Auszahlungen	21.800	
<b>nicht-voranschlagswirksame Gebarung</b>		
Einzahlungen	8.077	
Auszahlungen	7.886	
<b>Steuereinnahmen, Gebühren, Abgaben<sup>1)</sup></b>	<b>13.805</b>	
Ertragsanteile	5.685	41,2 %
Kommunalsteuer	5.338	38,7 %
Grundsteuer	756	5,5 %
Benützungsgebühren	1.977	14,3 %
sonstige Abgaben <sup>1)</sup>	49	0,4 %

Quelle: Statistik Austria <sup>1)</sup> ohne Fremdenverkehrsabgabe

# Tourismus

## Nächtigungen 2011/12 bis 2021/22

(in 1.000)



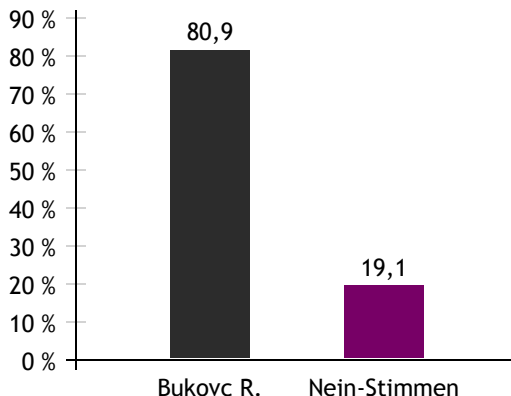
## Tourismusjahr 2021/22

<b>Ankünfte</b>	<b>34.476</b>	
Wintersaison	14.453	41,9 %
Sommersaison	20.023	58,1 %
<b>Übernachtungen</b>	<b>89.850</b>	
Wintersaison	37.480	41,7 %
Sommersaison	52.370	58,3 %
Nächtigungen je Einwohner:in	15,7	
<b>Betten<sup>1)</sup></b>		
Wintersaison	445	
Sommersaison	442	
<b>Bettenauslastung in %<sup>1)</sup></b>		
Wintersaison	46,5	
Sommersaison	64,4	

Quelle: Land Salzburg <sup>1)</sup> ohne Campingplätze

# Gemeindewahlen

## Bürgermeisterwahl 2024



**Bürgermeister**  
Bukovc Robert      ÖVP

## Gemeindevertretungswahl 2024

Wahlberechtigte	4.398	
Wahlbeteiligung	60,2 %	
	Stimmen	Mandate
ÖVP	60,3 %	15
FPÖ	11,4 %	3
SPÖ	13,0 %	3
GRÜNE	15,3 %	4

Quelle: Land Salzburg