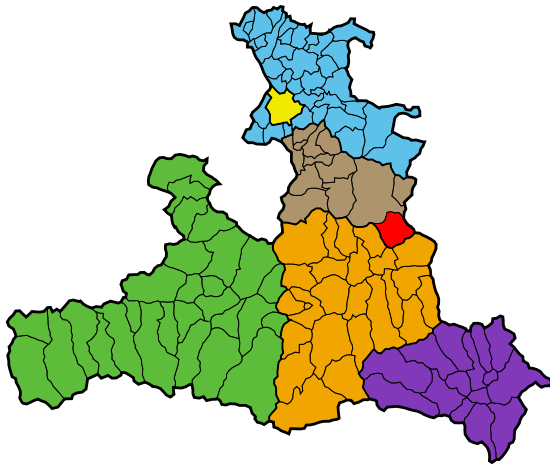


Gemeinde Annaberg-Lungötz

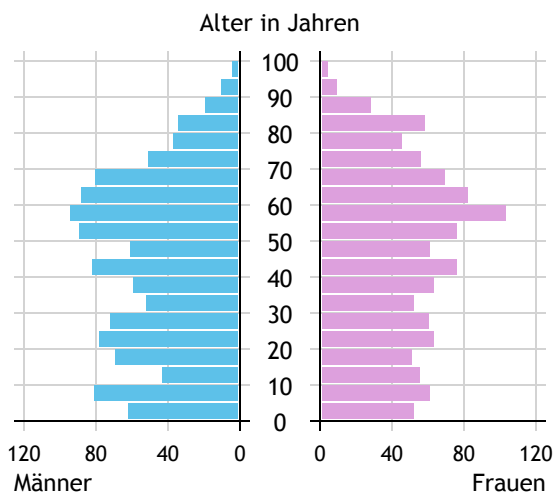


Allgemeines	
Seehöhe	778 m
Katasterfläche	61,0 km ²
Dauersiedlungsraum	11,9 km ²
landwirtschaftliche Nutzfläche	9,9 km ²
Bevölkerung je km ²	36,2
höchste Erhebung	Bischofsmütze
Höhe	2.458 m
Entfernung zum Bezirkshauptort	46 km
Entfernung zur Landeshauptstadt	61 km
Politisches	
Politischer Bezirk	Hallein
Gerichtsbezirk	Hallein

Quellen: Statistik Austria, Sagis

Bevölkerung

Bevölkerungspyramide

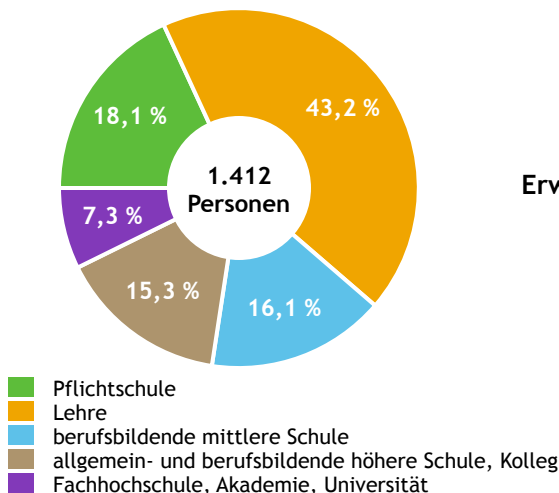


Bevölkerung per 1.1.2023	2.209	
Männer	1.125	50,9 %
Frauen	1.084	49,1 %
ausländische Staatsangehörige	214	9,7 %
Altersstruktur	2.209	
0 bis 5 Jahre	132	6,0 %
6 bis 14 Jahre	210	9,5 %
15 bis 24 Jahre	253	11,5 %
25 bis 64 Jahre	1.138	51,5 %
65 Jahre und älter	476	21,5 %
Durchschnittsalter	43,9	
Entwicklung 2018 bis 2023	+ 6	
Geborene minus Gestorbene	+ 49	
Zuzüge minus Wegzüge ¹⁾	- 43	

Quelle: Land Salzburg ¹⁾inkl. Statistische Korrektur

Bildung & Erwerbstätigkeit

Höchste abgeschlossene Ausbildung



15- bis 64-Jährige per 31.10.2020	1.412	
Pflichtschule	256	18,1 %
Lehre	610	43,2 %
berufsbildende mittlere Schule	227	16,1 %
Matura, Kolleg	216	15,3 %
Hochschule, Universität	103	7,3 %

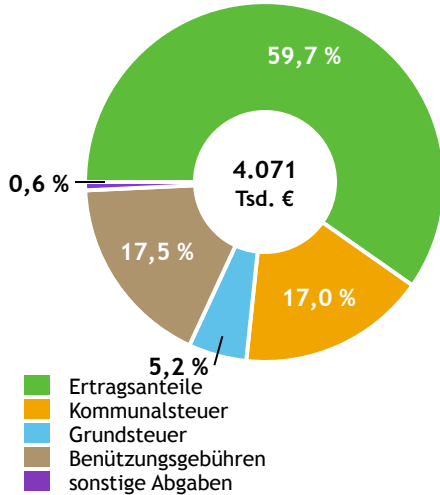
Erwerbspersonen 15 Jahre und älter	1.152	
Selbständige, Mithelfende	154	13,4 %
Unselbständige	969	84,1 %
Arbeitslose	29	2,5 %
Erwerbsquote in % ¹⁾	79,6	

Erwerbsspendler:innen	
Einpendler:innen ²⁾	324
Auspender:innen	633

Quelle: Statistik Austria ¹⁾15 bis 64 Jahre ²⁾ohne Ausland

Gemeindefinanzen

Steuereinnahmen 2021



Gemeindefinanzen 2021

(in 1.000 €)

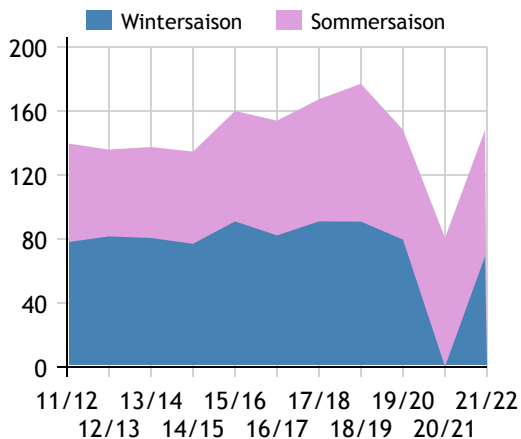
voranschlagswirksame Gebarung		
Einzahlungen	5.539	
Auszahlungen	4.913	
nicht-voranschlagswirksame Gebarung		
Einzahlungen	2.037	
Auszahlungen	2.030	
Steuereinnahmen, Gebühren, Abgaben¹⁾	4.071	
Ertragsanteile	2.431	59,7 %
Kommunalsteuer	690	17,0 %
Grundsteuer	213	5,2 %
Benützungsgebühren	711	17,5 %
sonstige Abgaben ¹⁾	26	0,6 %

Quelle: Statistik Austria ¹⁾ ohne Fremdenverkehrsabgabe

Tourismus

Nächtigungen 2011/12 bis 2021/22

(in 1.000)



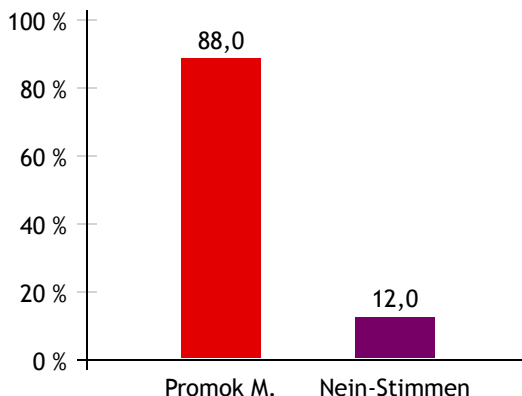
Tourismusjahr 2021/22

Ankünfte	30.194	
Wintersaison	13.116	43,4 %
Sommersaison	17.078	56,6 %
Übernachtungen	148.062	
Wintersaison	68.963	46,6 %
Sommersaison	79.099	53,4 %
Nächtigungen je Einwohner:in	66,7	
Betten¹⁾		
Wintersaison	1.703	
Sommersaison	1.704	
Bettenauslastung in %¹⁾		
Wintersaison	22,4	
Sommersaison	25,2	

Quelle: Land Salzburg ¹⁾ ohne Campingplätze

Gemeindewahlen

Bürgermeisterwahl 2024



Bürgermeister
Promok Martin SPÖ

Gemeindevertretungswahl 2024

Wahlberechtigte	1.815	
Wahlbeteiligung	80,1 %	
	Stimmen	Mandate
ÖVP	40,4 %	7
FPÖ	15,2 %	2
SPÖ	44,4 %	8

Quelle: Land Salzburg