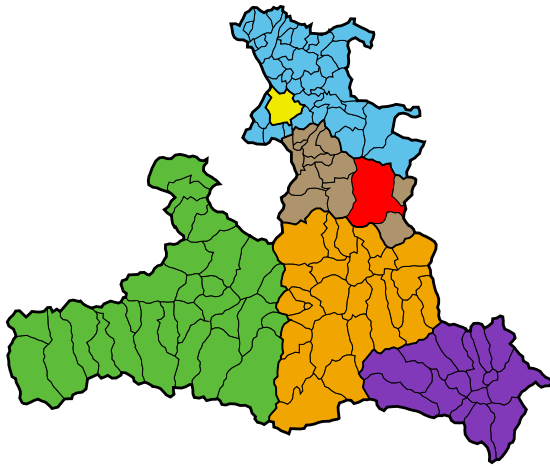


Marktgemeinde Abtenau

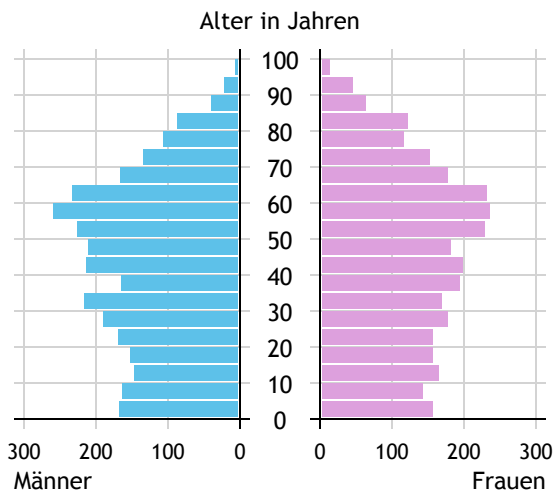


Allgemeines	
Seehöhe	714 m
Katasterfläche	186,9 km ²
Dauersiedlungsraum	35,9 km ²
landwirtschaftliche Nutzfläche	29,8 km ²
Bevölkerung je km ²	32,1
höchste Erhebung	Bleikogel
Höhe	2.411 m
Entfernung zum Bezirkshauptort	34 km
Entfernung zur Landeshauptstadt	49 km
Politisches	
Politischer Bezirk	Hallein
Gerichtsbezirk	Hallein

Quellen: Statistik Austria, Sagis

Bevölkerung

Bevölkerungspyramide

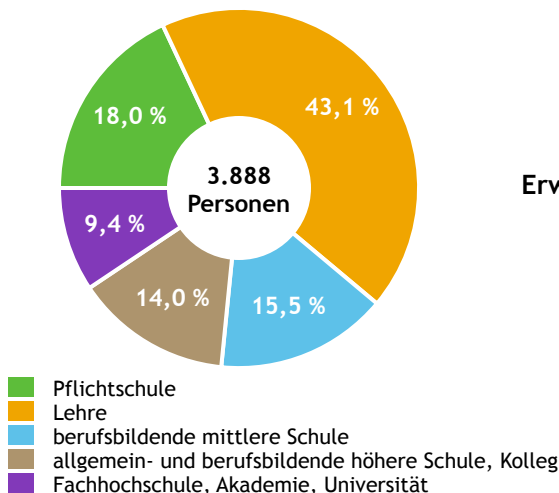


Bevölkerung per 1.1.2023	6.003	
Männer	2.999	50,0 %
Frauen	3.004	50,0 %
ausländische Staatsangehörige	679	11,3 %
Altersstruktur		6.003
0 bis 5 Jahre	385	6,4 %
6 bis 14 Jahre	534	8,9 %
15 bis 24 Jahre	618	10,3 %
25 bis 64 Jahre	3.268	54,4 %
65 Jahre und älter	1.198	20,0 %
Durchschnittsalter	43,5	
Entwicklung 2018 bis 2023		+ 161
Geborene minus Gestorbene	- 1	
Zuzüge minus Wegzüge ¹⁾	+ 162	

Quelle: Land Salzburg ¹⁾inkl. Statistische Korrektur

Bildung & Erwerbstätigkeit

Höchste abgeschlossene Ausbildung



15- bis 64-Jährige per 31.10.2020	3.888	
Pflichtschule	701	18,0 %
Lehre	1.674	43,1 %
berufsbildende mittlere Schule	602	15,5 %
Matura, Kolleg	546	14,0 %
Hochschule, Universität	365	9,4 %

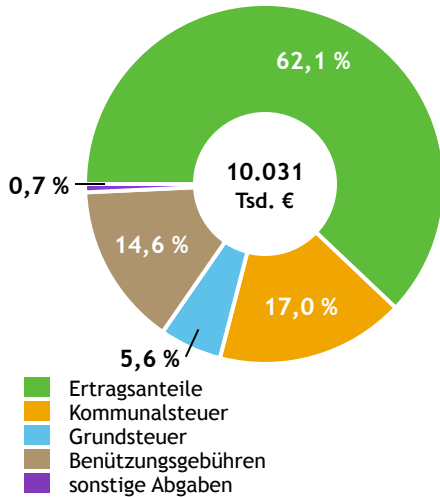
Erwerbspersonen 15 Jahre und älter	3.202	
Selbständige, Mithelfende	440	13,7 %
Unselbständige	2.665	83,2 %
Arbeitslose	97	3,0 %
Erwerbsquote in % ¹⁾	80,6	

Erwerbsspendler:innen	
Einpendler:innen ²⁾	753
Auspender:innen	1.341

Quelle: Statistik Austria ¹⁾15 bis 64 Jahre ²⁾ohne Ausland

Gemeindefinanzen

Steuereinnahmen 2021



Gemeindefinanzen 2021

(in 1.000 €)

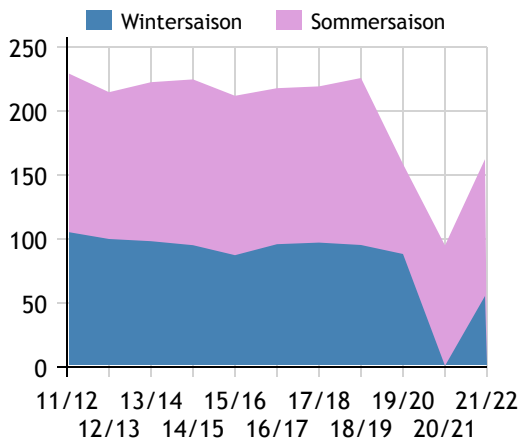
voranschlagswirksame Gebarung		
Einzahlungen	20.323	
Auszahlungen	19.356	
nicht-voranschlagswirksame Gebarung		
Einzahlungen	9.584	
Auszahlungen	9.580	
Steuereinnahmen, Gebühren, Abgaben¹⁾	10.031	
Ertragsanteile	6.228	62,1 %
Kommunalsteuer	1.701	17,0 %
Grundsteuer	561	5,6 %
Benützungsgebühren	1.469	14,6 %
sonstige Abgaben ¹⁾	71	0,7 %

Quelle: Statistik Austria ¹⁾ ohne Fremdenverkehrsabgabe

Tourismus

Nächtigungen 2011/12 bis 2021/22

(in 1.000)



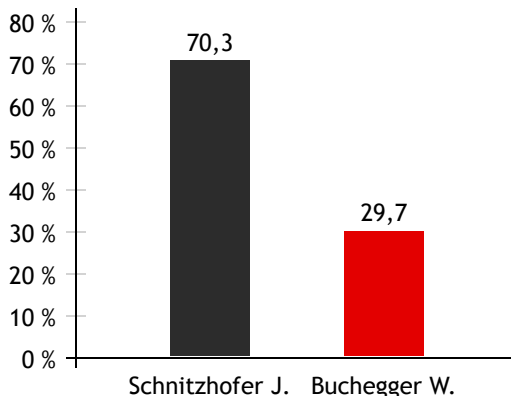
Tourismusjahr 2021/22

Ankünfte	34.785	
Wintersaison	11.239	32,3 %
Sommersaison	23.546	67,7 %
Übernachtungen	162.370	
Wintersaison	55.456	34,2 %
Sommersaison	106.914	65,8 %
Nächtigungen je Einwohner:in	27,5	
Betten¹⁾		
Wintersaison	1.745	
Sommersaison	1.634	
Bettenauslastung in %¹⁾		
Wintersaison	17,5	
Sommersaison	34,1	

Quelle: Land Salzburg ¹⁾ ohne Campingplätze

Gemeindewahlen

Bürgermeisterwahl 2024



Bürgermeister
Schnitzhofer Johann ÖVP

Gemeindevertretungswahl 2024

Wahlberechtigte	4.842	
Wahlbeteiligung	75,3 %	
	Stimmen	Mandate
ÖVP	61,5 %	16
FPÖ	9,3 %	2
SPÖ	29,3 %	7

Quelle: Land Salzburg