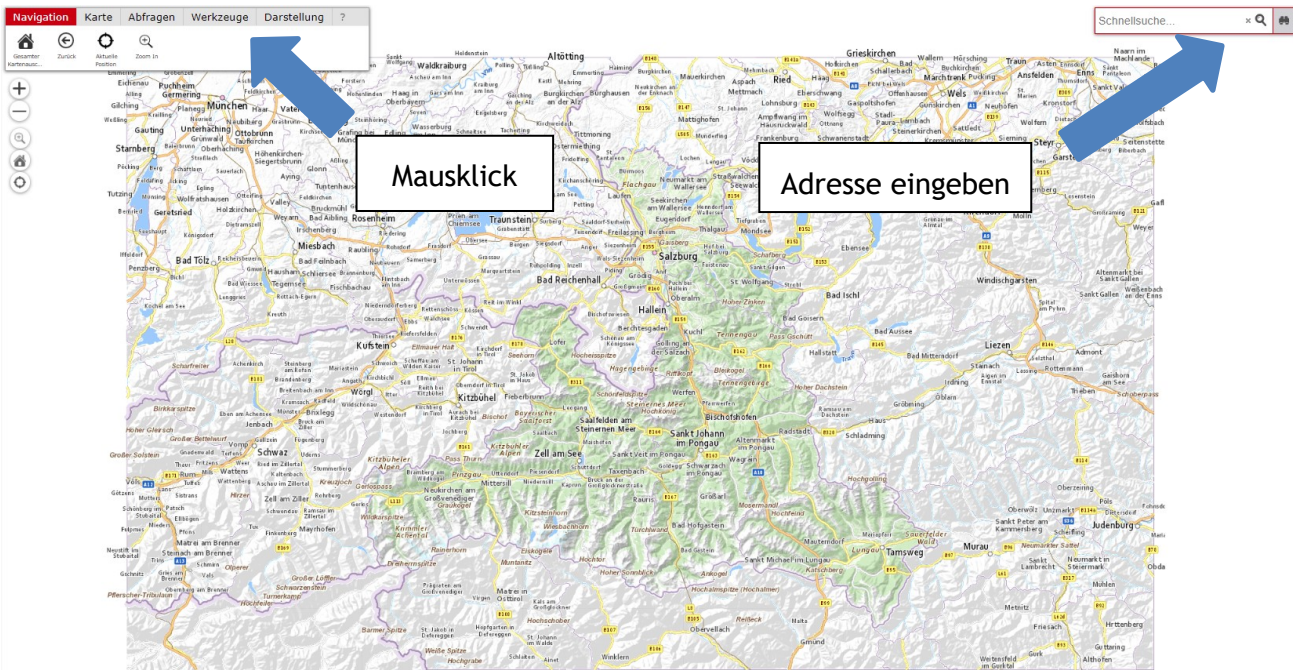
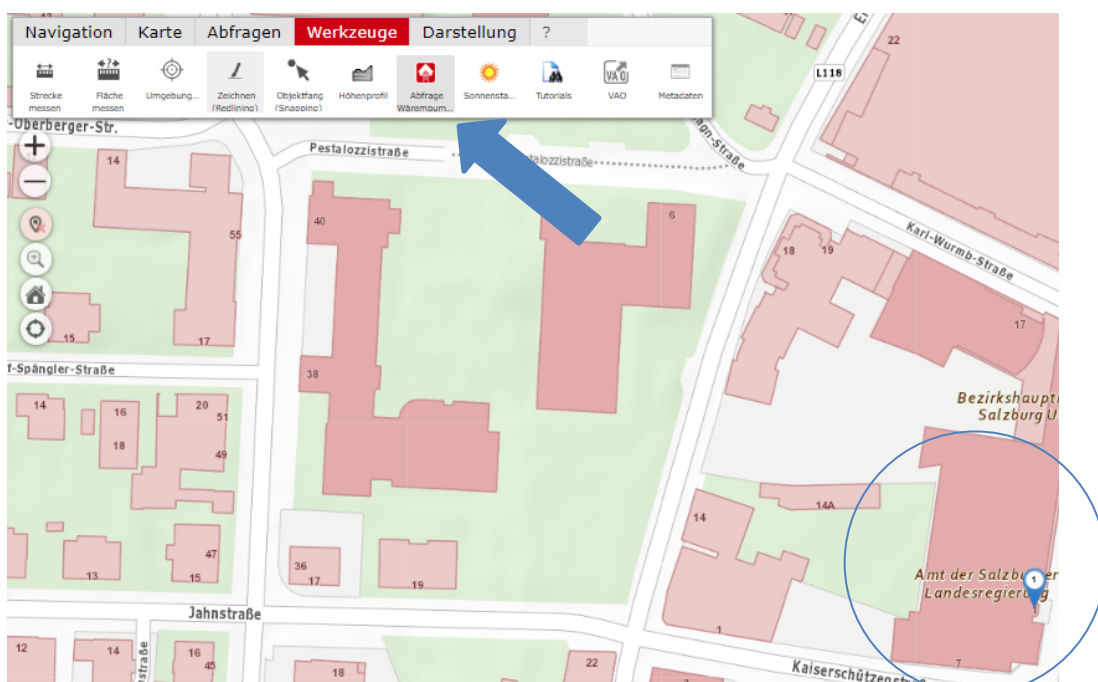


Leitfaden Abfrage Abstand zur Fernwärmeleitung

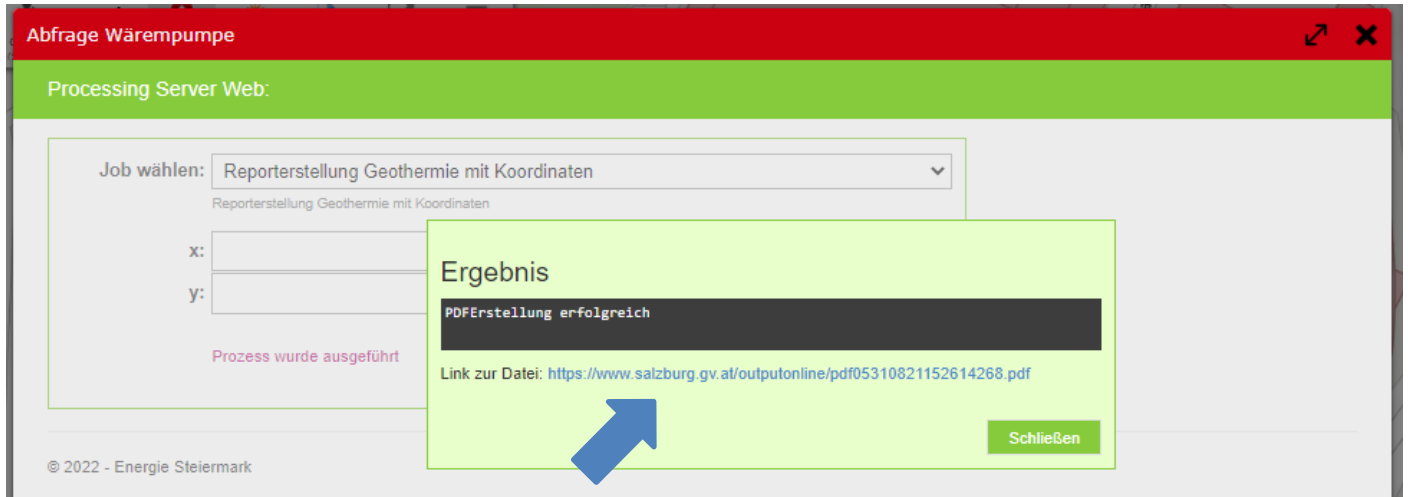
Zum Ermitteln wie weit ein Gebäude von einer Fernwärmeleitung entfernt ist, bietet das [SAGISonline](#) Hilfe. Nach Öffnen bzw. Erscheinen des SAGISonline findet man rechts oben die **Suchleiste**. Hier bitte die Adresse eingeben.



Anschließend findet man im Menüband den Reiter „**Werkzeuge**“, wobei hier der Unterpunkt „**Abfrage Wärmepumpen**“ zu finden ist. Diesen anklicken. Anschließend wird mit einem **Mausklick** auf die zu begutachtende Stelle geklickt.



Das nachstehende Fenster erstellt eine ausgewertete PDF-Datei. Dies dauert ein paar Augenblicke da die Berechnung bzw. Auswertung der Daten im Hintergrund erfolgt.



Nach Klicken bzw. Öffnen des erstellten Dokumentes erhält man auf der Seite 2, ganz oben einen Textblock, der den Abstand zur nächsten Fernwärmeleitung wiedergibt. Das PDF kann auf Wunsch auch ausgedruckt werden.

Prüfung auf vorhandene Infrastruktur:

Es befindet sich eine Fernwärmeleitung in einem maximalen Abstand von **15 m** Luftlinie zu ihrem Objekt. Weitere Informationen erhalten Sie beim Betreiber, der unter <https://www.energieaktiv.at/biomasse-heizwerke> kontaktiert werden kann.

Es befindet sich eine Erdgasleitung in einem maximalen Abstand von **50 m** Luftlinie zu ihrem Objekt. Weitere Informationen erhalten Sie beim Gasnetzbetreiber Salzburg Netz GmbH.