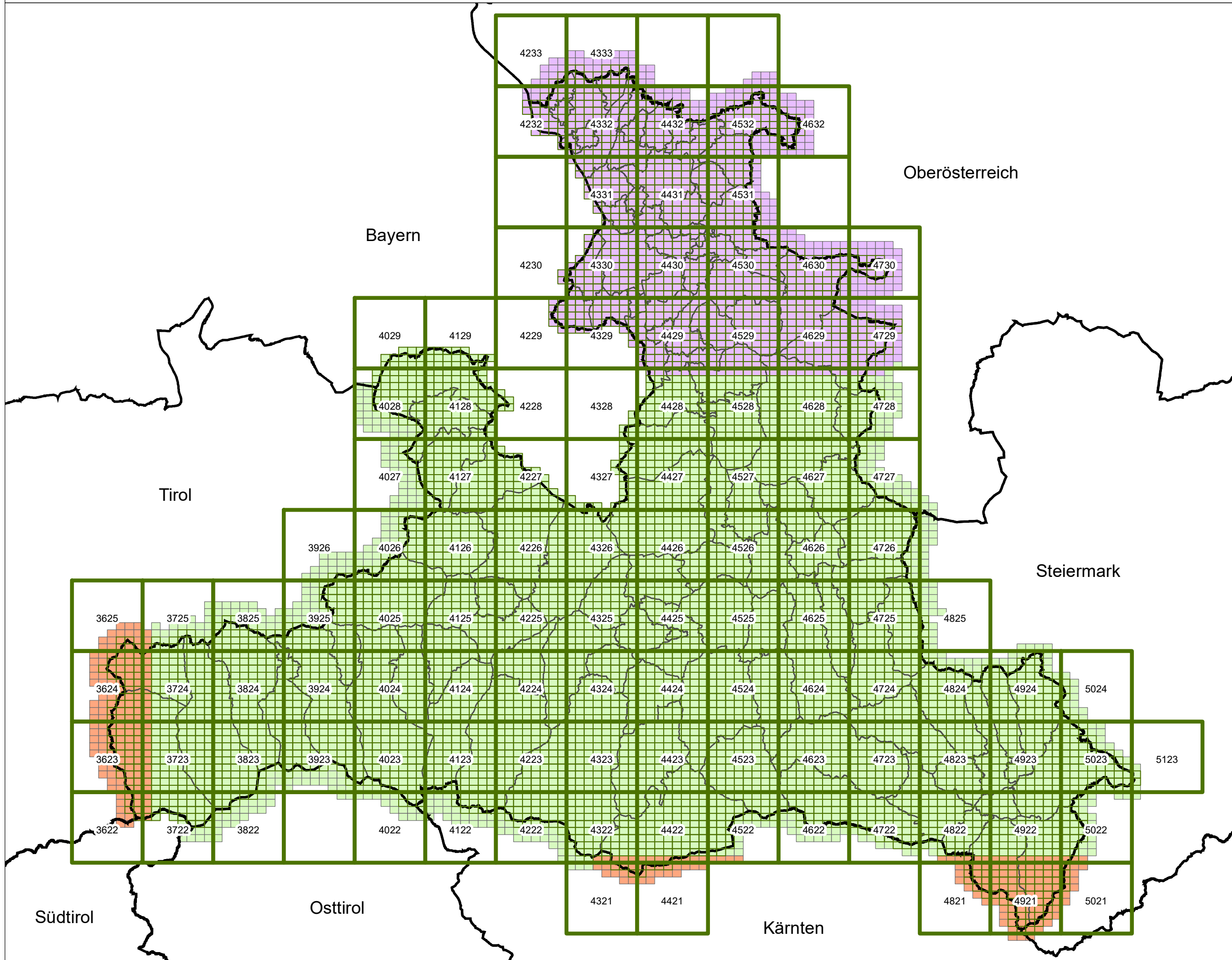









Aktuelle Orthofoto-Befliegungen 2018, 2019 und 2020

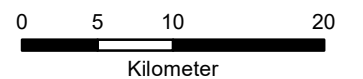


Legende:

-  Triangulierungsblattschnitt 1:20.000
-  Triangulierungsblattschnitt 1:2.000
-  Landesgrenze Österreich
-  Gemeindegrenzen aus DKM
-  Befliegung 2020
-  Befliegung 2019
-  Befliegung 2018

Produktdetails:
Bodenauflösung: 20 cm/Pixel
Produkte: RGB(I) und CIR
Formate: MrSID und TIFF

Abgabe in 2.000er Blattschnitten



Salzburger Geographisches Informationssystem

SAGIS

<http://www.salzburg.gv.at/landkarten>

E-Mail: sagis@salzburg.gv.at

Bearbeitung: A. Schierhuber, Ref. 7/06

Erstellungsdatum: 09.06.2021

Datenquelle: (c) SAGIS
Copyrightvermerk für Weiterverwendung
<https://www.salzburg.gv.at/haftung>
Das Land Salzburg übernimmt keine Haftung
für Vollständigkeit und Richtigkeit