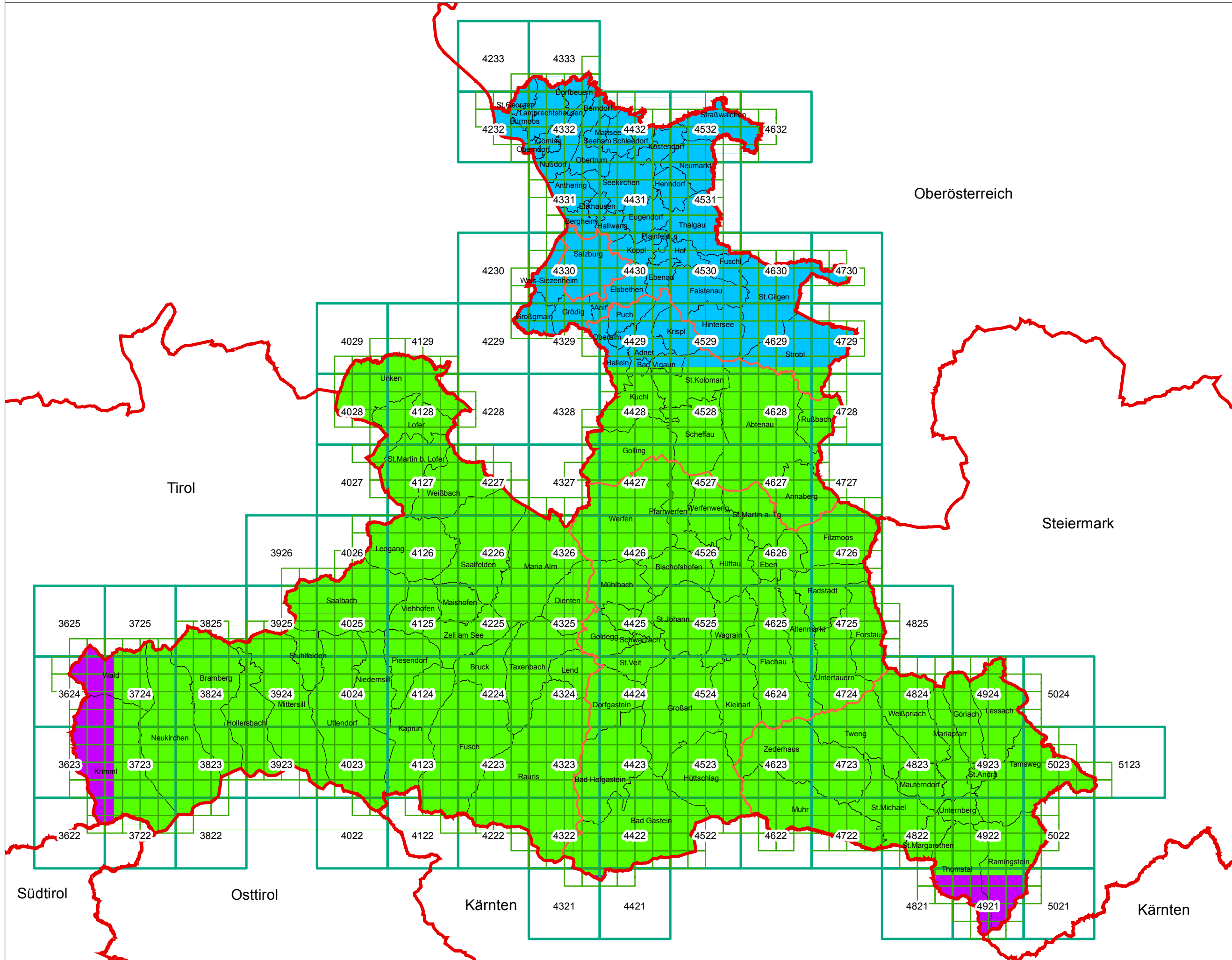


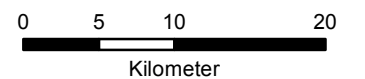
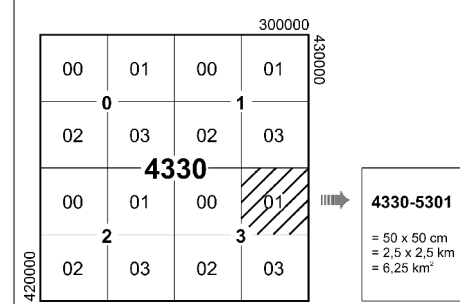
Orthofotos Salzburg Planung 2016 - 2018

Flug - Bodenaufösung 20 cm / Pixel
Abgabe als TIF, SID oder RGBI



- Legende:**
- Landesgrenzen Österreich
 - Bezirksgrenzen
 - Gemeindegrenzen
 - 20.000er Blattschnitt
 - 5.000er Blattschnitt

- Geplante Befliegungen Salzburg 2016 - 2018**
- 2016
 - 2017
 - 2018



Salzburger Geographisches Informationssystem
SAGIS
<http://www.salzburg.gv.at/landkarten>
 E-Mail: sagis@salzburg.gv.at
 Bearbeitung: K.Wegscheider; Ref. 10/04
 Erstellungsdatum: 03.06.2016

Datenquelle: (c) SAGIS
 Copyrightvermerk für Weiterverwendung
<http://www.salzburg.gv.at/haftung.htm>
 Das Land Salzburg übernimmt keine Haftung
 für Vollständigkeit und Richtigkeit