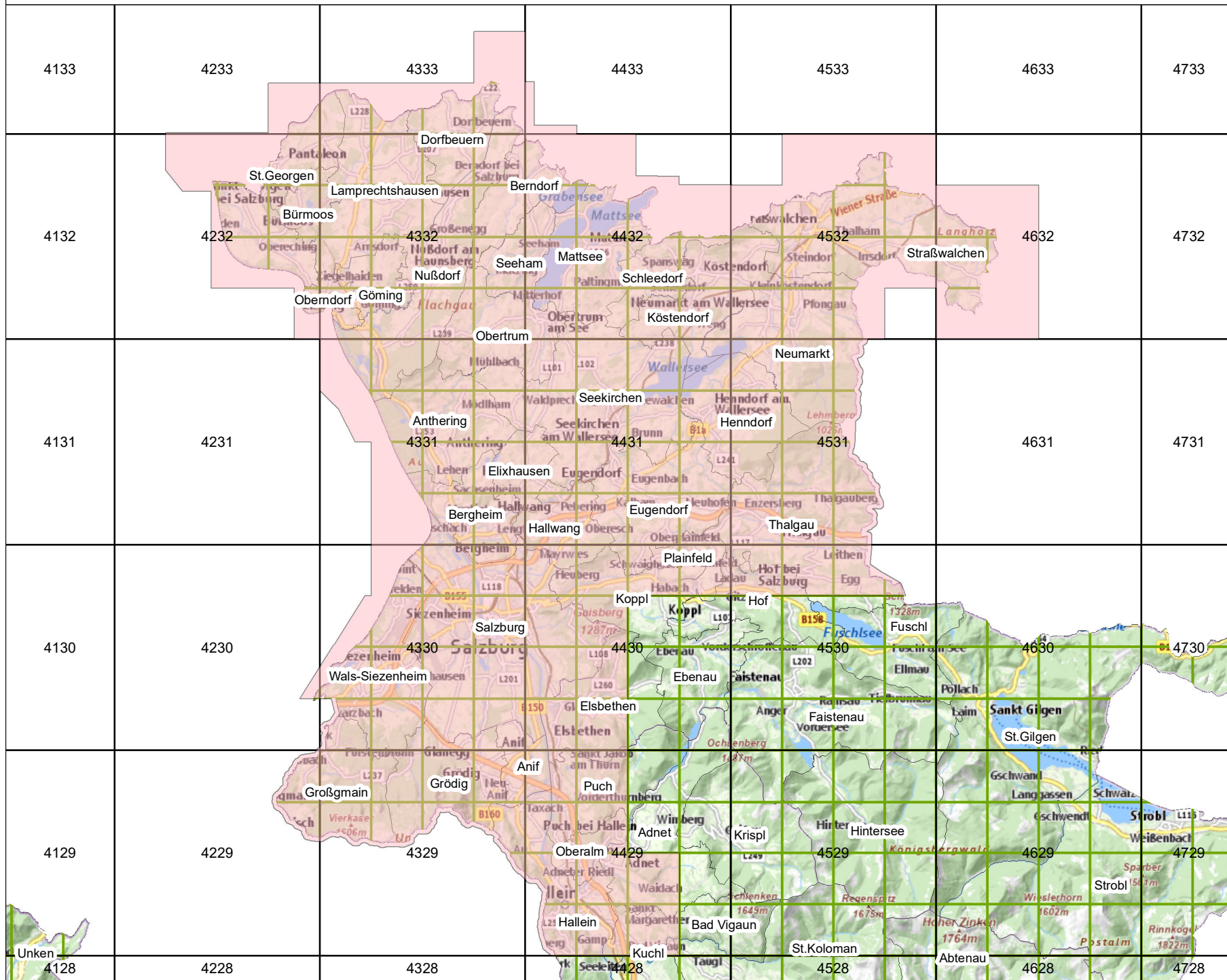




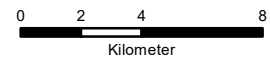



Laserscanbefliegung Abgrenzungsgebiet 2022



- Legende:**
-  Triangulierungsblattschnitt 1:20.000
 -  Triangulierungsblattschnitt 1:5.000
 -  Gemeindegrenzen aus DKM mit Namen
 -  4 Pkt/m² Hauptleistungsgebiet
- Basemap



Salzburger Geographisches Informationssystem
SAGIS
<http://www.salzburg.gv.at/landkarten>
 E-Mail: sagis@salzburg.gv.at
 Bearbeitung: A. Baumgartner; Ref. 7/06
 Erstellungsdatum: 06.09.2023
 Datenquelle: (c) SAGIS
 Copyrightvermerk für Weiterverwendung
<https://www.salzburg.gv.at/haftung>
 Das Land Salzburg übernimmt keine Haftung
 für Vollständigkeit und Richtigkeit