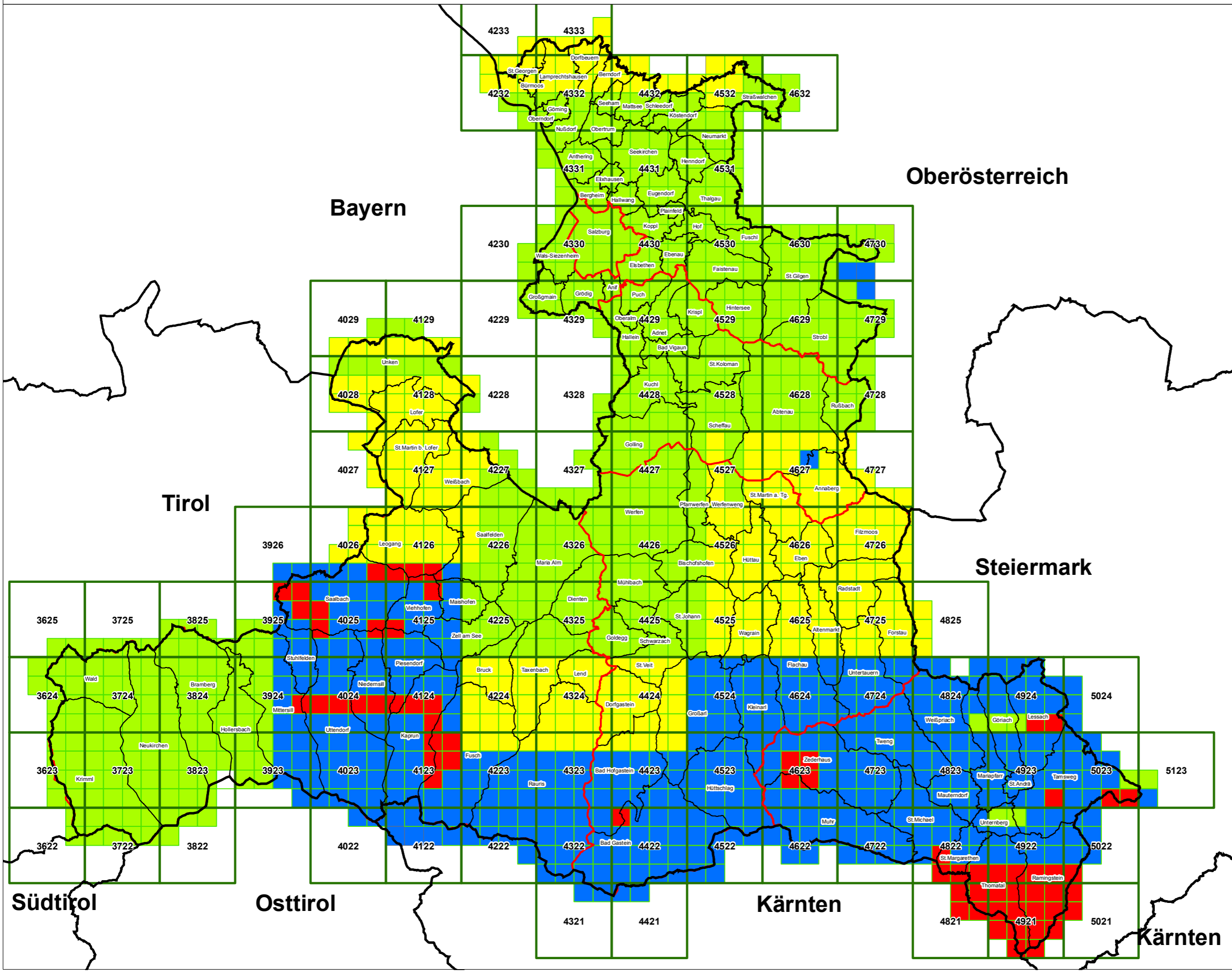


Orthofotos Gesamtbefliegung Salzburg 2007 - 2010

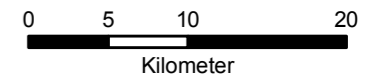
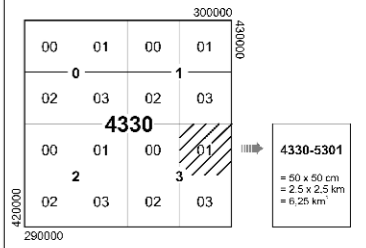
Bodenauflösung 20cm / Pixel



Legende:

- Landesgrenzen Österreich
 - Bezirksgrenzen
 - Gemeindegrenzen aus DKM mit Namen
 - 20.000er Blattschnitt
 - 5.000er Blattschnitt
- FLUGJAHR**
- 2007
 - 2008
 - 2009
 - 2010

Blatteinteilung für 1:5.000



Salzburger Geographisches Informationssystem

SAGIS

<http://www.salzburg.gv.at/landkarten>
 E-Mail: landesplanung-sagis@salzburg.gv.at
 Bearbeitung: M. Kupka; Ref. 10/04
 Erstellungsdatum: 08.01.2015
 Datenquelle: (c) SAGIS
 Copyrightvermerk für Weiterverwendung
<http://www.salzburg.gv.at/haftung.htm>
 Das Land Salzburg übernimmt keine Haftung für Vollständigkeit und Richtigkeit