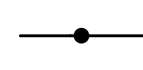






LEGENDE:

-  Flusshektometer
-  Gemeindegrenzen
-  KG Grenze
-  Querprofile
-  Rote Gefahrenzone (rot)
-  Gelbe Gefahrenzone (gelb)
-  Rot-gelb schraffierter Funktionsbereich
-  Zone mit Gefährdung niedriger Wahrscheinlichkeit (HQ300)
-  Anschlaglinie HQ30
-  WL: Gelbe Zone
-  WL: Rote Zone
-  Brücke
-  Gefährdungen
-  Sohlrandlandungen

Gasteiner Ache Marktgemeinde Bad Hofgastein

Revision Gefahrenzonenplan
2019

Bundeswasserbauverwaltung Salzburg
 Amt der Salzburger Landesregierung
KOMMISSIONIERT & GEPRÜFT
 Datum: 26. Juni 2019
 Unterschrift: *R. Zent*

| | |
|---|--|
| PLAN: GEFAHRENZONENPLAN BAD HOFGASTEIN SÜD | |
| Plannummer: 02.02 | Planverfasser: |
| Maßstab = 1 : 5.000 |  |
| GZ: 2017 085 | Zivildienstleistungsstelle, Niederlassung Salzburg Bruno-Josef-Strasse 11, 5020 Salzburg Tel. +43 (0)670 9930-0, Fax. +43 (0)670 9930-20 |
| Bearbeitet: HE | |
| Geprüft: RC | |
| Salzburg, am 09.07.2019 | |