
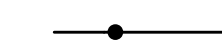












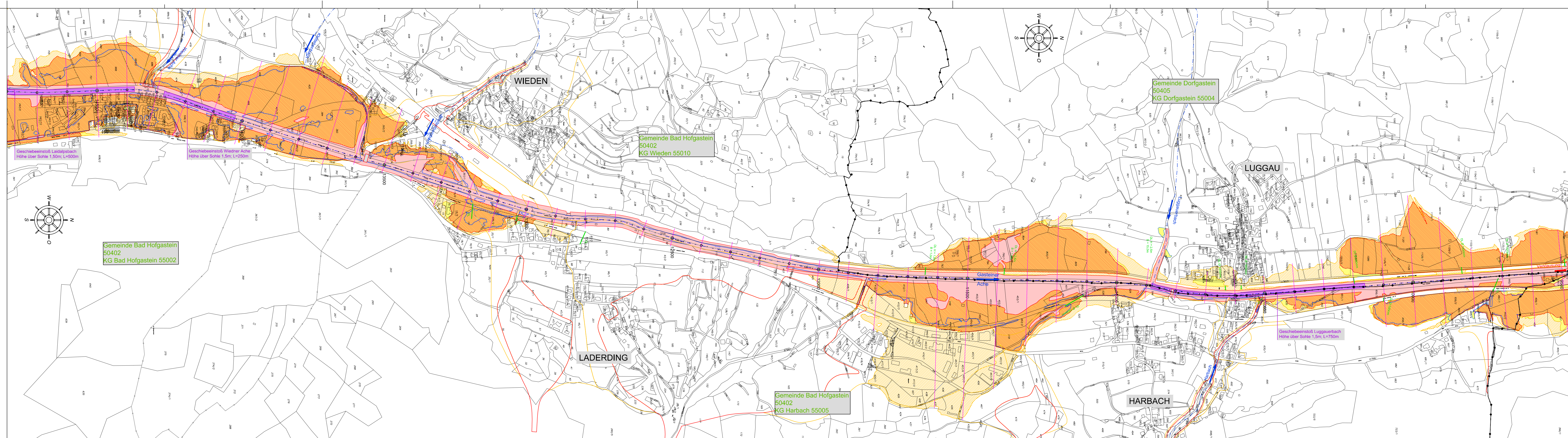


LEGENDE:

-  Flusshektometer
-  Gemeindegrenzen
-  KG Grenze
-  Querprofile
-  Rote Gefahrenzone (rot)
-  Gelbe Gefahrenzone (gelb)
-  Rot-gelb schraffierter Funktionsbereich
-  Zone mit Gefährdung niedriger Wahrscheinlichkeit (HQ300)
-  Anschlagslinie HQ30
-  WL: Gelbe Zone
-  WL: Rote Zone
-  Brücke
-  Gefährdungen
-  Sohlanlandungen




Gasteiner Ache

Marktgemeinde Bad Hofgastein

Revision Gefahrenzonenplan
2019

Bundeswasserbauverwaltung Salzburg
 Amt der Salzburger Landesregierung
KOMMISSIONIERT & GEPRÜFT
 Datum: 26. Juli 2019
 Unterschrift: *R. Souf*

PLAN:		GEFAHRENZONENPLAN BAD HOFGASTEIN NORD	
Plannummer:	02.01	Planverfasser:  ziviltechnikergmbh, niederlassung salzburg franz-josef-strasse 19, 5020 salzburg tel +43 (0)622 99 99-0, fax +43 (0)622 99 99-20	
Maßstab =	1 : 5.000		
GZ:	2017 085		
Bearbeitet:	HE		
Geprüft:	RC	Salzburg, am 09.07.2019	