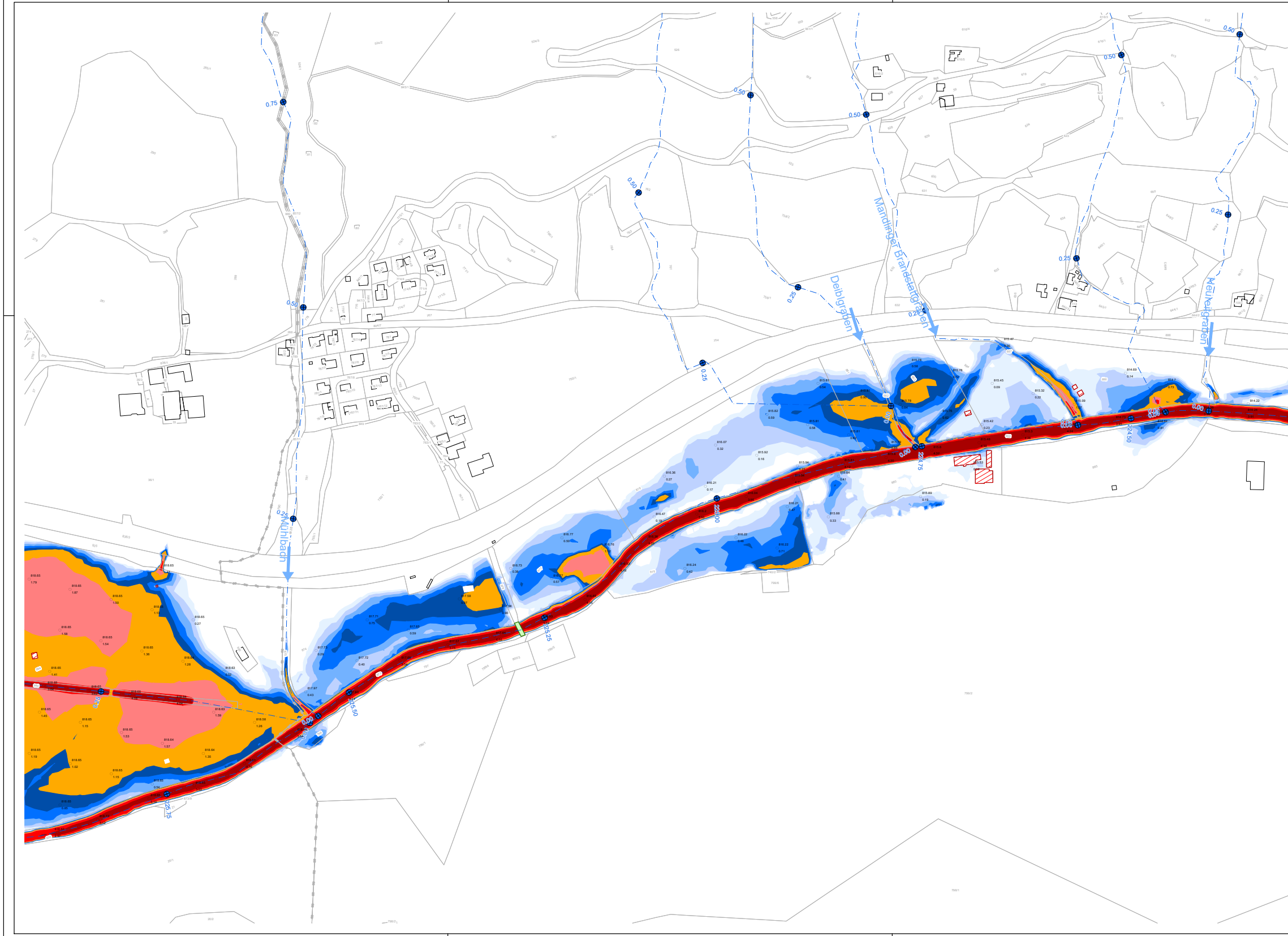
Mühlbach
Deiblgraben
Mandlinger Brandstattgraben
Meuleitgraben
0.75
0.50
0.25
0.00
225.75
225.50
225.25
225.00
224.75
224.50

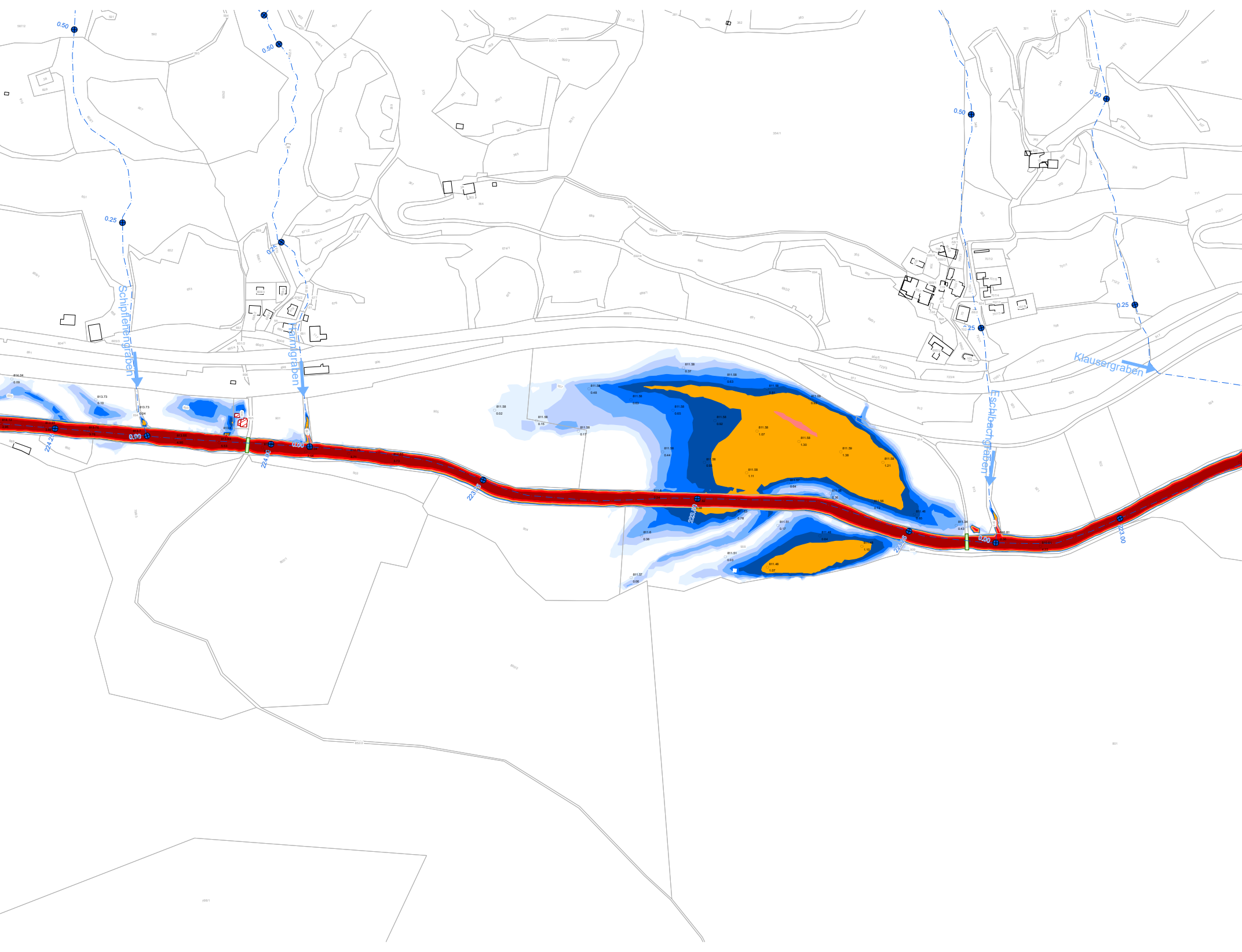
Schipflehengraben
Harmgraben
Eschlbachgraben
Klausergraben
0.50
0.50
0.25
0.25
0.50
0.50
0.25
0.25
0.00
0.00
0.00
224.25
224.00
223.75
223.50
223.25
223.00
813.73
0.10
813.73
0.04
813.76
3.76
813.93
811.34
0.43
810.81
2.30
810.61
4.22

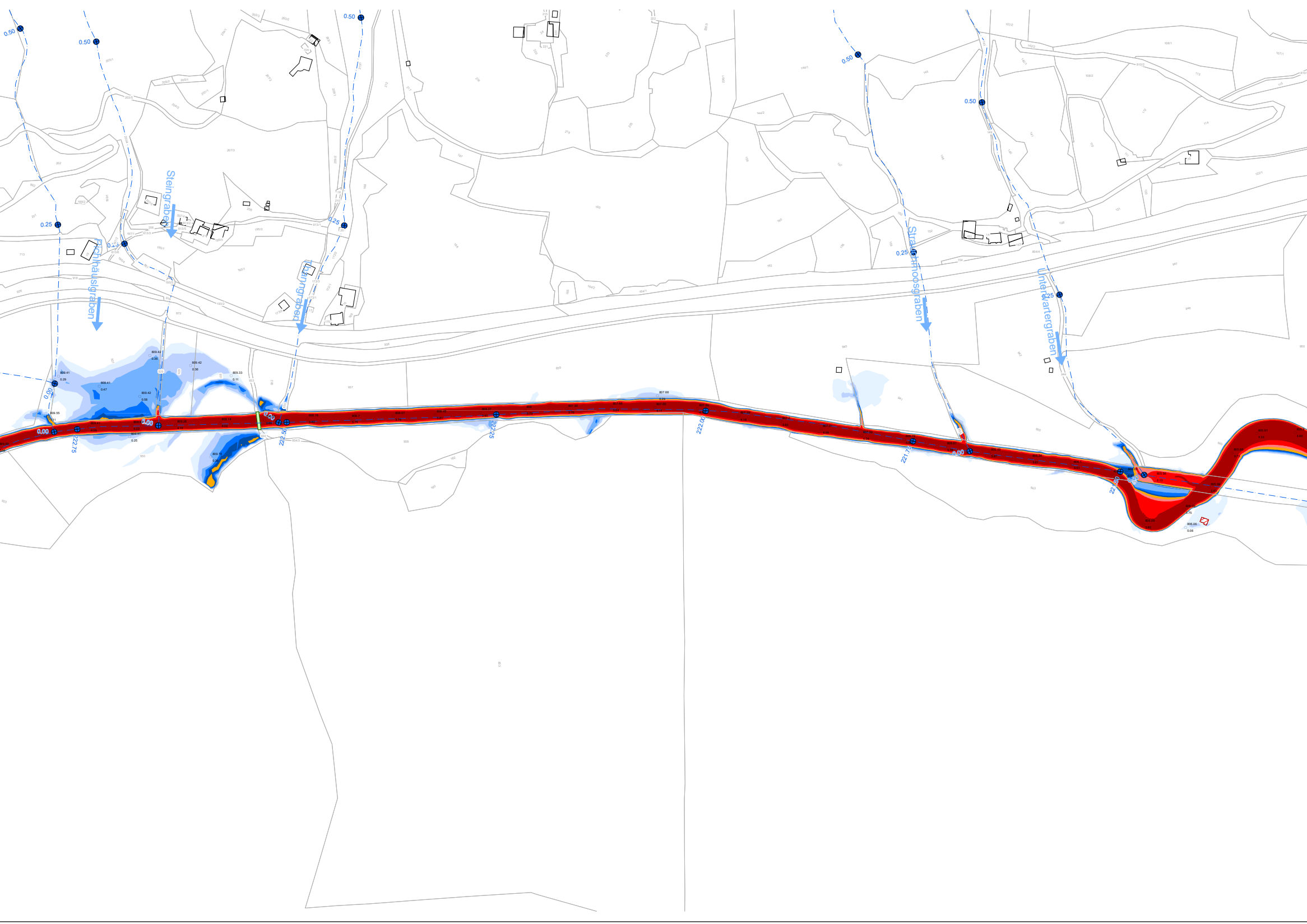
0.50
0.50
0.50
0.50
0.50
0.25
0.25
0.25
0.25
0.25
0.25
Steingraben
Pichlhäuslgraben
Thanngraben
Strauchmoosgraben
Unterwartergraben
0.00
0.00
0.00
0.00
0.00
0.00
222.75
222.50
222.25
222.00
221.75
221.50

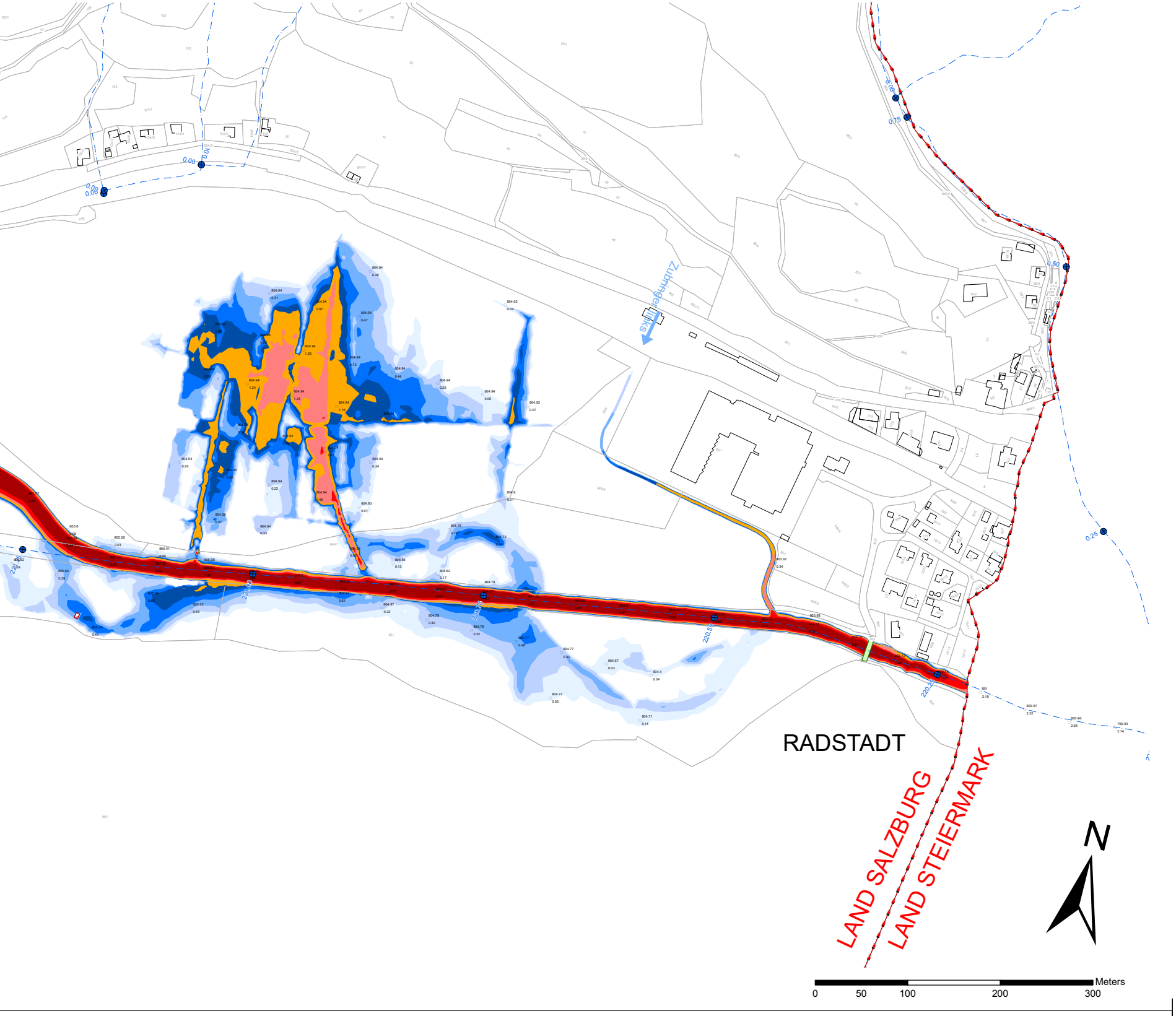
Zubringer links
RADSTADT
LAND SALZBURG
LAND STEIERMARK
N
0 50 100 200 300
Meters
0.00
0.25
0.50
0.75
220.25
220.50
220.75

LEGENDE

Wassertiefen

⬜	< 0,2 m
🟦	0,2 - 0,4 m
🟦	0,4 - 0,6 m
🟦	0,6 - 0,8 m
🟦	0,8 - 1,0 m
🟧	1,0 - 1,5 m
🟥	1,5 - 2,0 m
🟥	2,0 - 3,0 m
🟥	> 3,0 m

- KG Grenze
- PG Grenze
- Landesgrenze
- Fluss-Achse
- Fluss-km
- Pegel
- Brücken
- Zubringer

826,70 1,37 Wasserspiegelkoten [m ü.A.] und max. Wassertiefen [m]

▨ Gefährdete Objekte bei HW30

Grundlagendaten
DKM und Orthofotos:
BEV (Bundesamt für Eich- u. Vermessungswesen), zur Verfügung gestellt vom Amt der Salzburger Landesregierung, Abteilung 7 – Raumplanung, Ref.7/01 – Landesplanung und SAGIS
terrestrische Vermessung: Vermessung Flussprofile: 05.11.2007 – 14.08.2008, durchgeführt von Vermessung Höppl
Laserscan: Enns – November 2006, Taurach – April 2007, durchgeführt von DI Wenger-Oehn ZT GmbH Ziviltechniker-GmbH für Vermessungswesen

Auftraggeber:

Amt der Salzburger Landesregierung
Abteilung 7 - Wasser
Michael-Pacher-Straße 36, 5010 Salzburg

Projekt:

Gefahrenzonenplanung
Enns in der Stadtgemeinde Radstadt
Enns km 220,21 - km 231,31

Bundesministerium
Land- und Forstwirtschaft,
Regionen und Wasserwirtschaft

LAND SALZBURG

Planinhalt:

WASSERTIEFEN HW30

Enns Ost

km 220,21 - km 225,75

Verfasser:

INGENIEURBÜRO STAATLICH GEPRÜFT
aquaalta
Dipl.-Ing. Gabriel Bodi
www.aqua-alta.at
Als Mitglied des Fachverbandes Ingenieurbüros vertreten bei
ACA efca FIDIC
Ingenieurbüro für Kulturtechnik & Wasserwirtschaft e.U.
A-7000 Eisenstadt Thomas-Alva-Edison Straße 1
Tel +43(0)2682 23300 Fax +43(0)2682 23300 99
Mobil +43(0)699 1967 12 09 office@aqua-alta.at

Datum: 18.07.2023	Projektnr.: **20057**		Einlage:	Parie:
gezeichnet: RIBÁR Ribar Radar			**202**	
geprüft: BODI Bodi Gabriel	Plangröße:	0,66m²		
Maßstab: 1:2.500	Datei: 20057_202_EN-O_WT30_20230718.pdf			