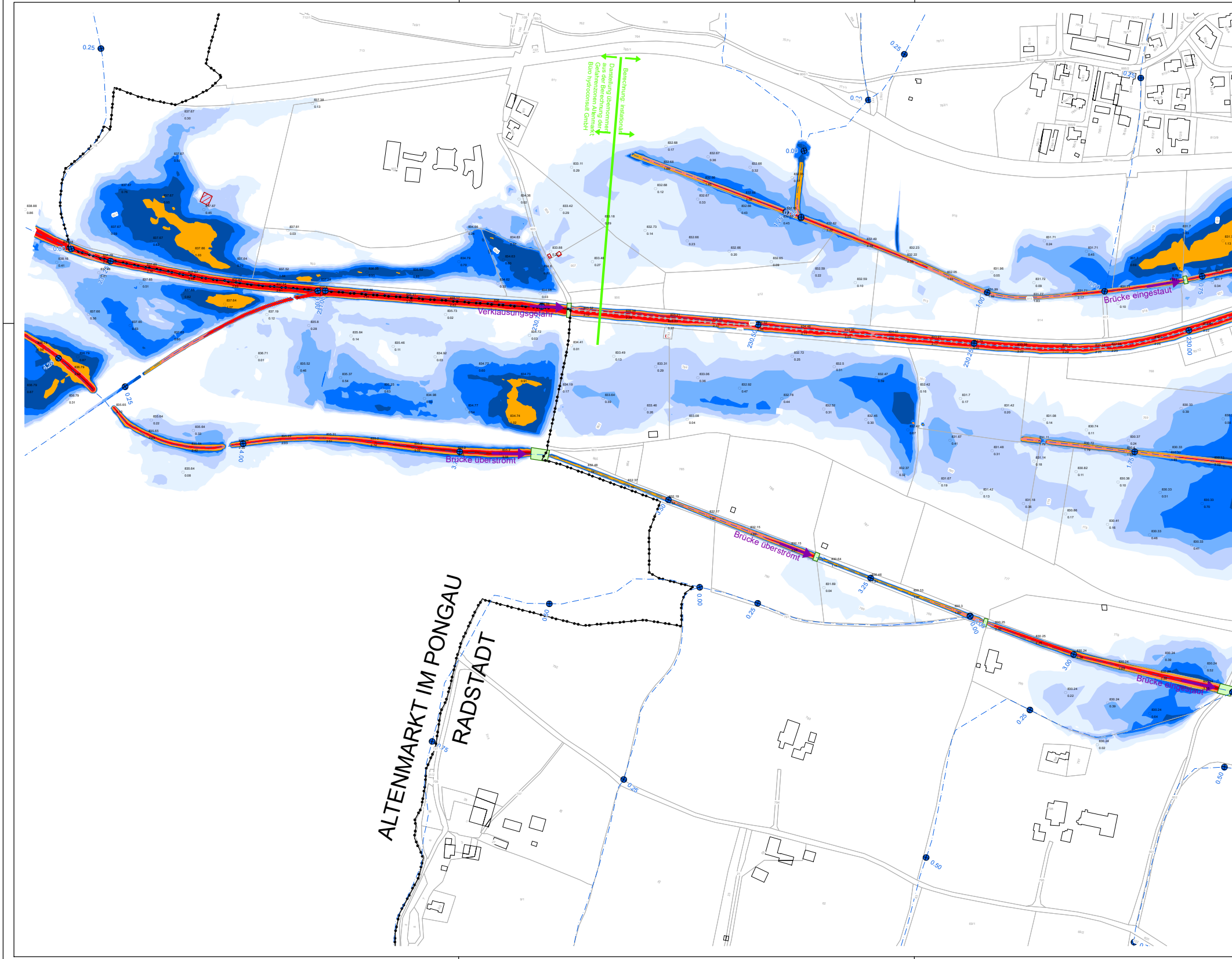
Berechnung: instationär
Darstellung übernommen aus der Berechnung der Gefahrenzonen Altenmarkt, Büro hydroconsult GmbH
Verklausungsgefahr
Brücke überströmt
Brücke überströmt
Brücke eingestaut
Brücke eingestaut
ALTENMARKT IM PONGAU
RADSTADT
0.25
0.00
0.25
0.50
0.75
1.00
1.25
1.75
3.00
3.25
4.00
230.00
230.25
230.50
230.75

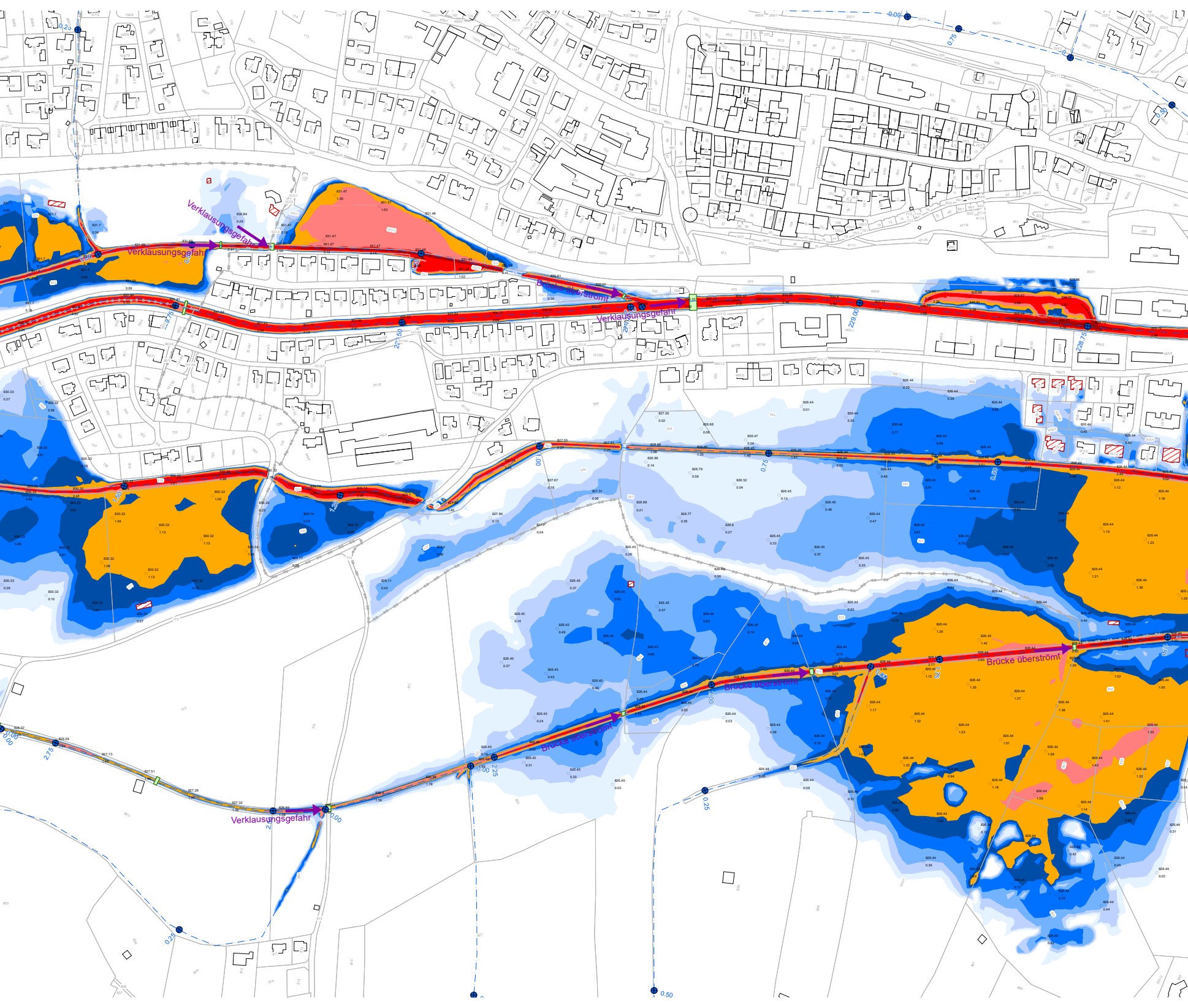
Verklausungsgefahr
Verklausungsgefahr
Brücke überströmt
Verklausungsgefahr
Brücke überströmt
Brücke überströmt
Brücke überströmt
Verklausungsgefahr
229,00
228,75
0,75
0,25
0,50

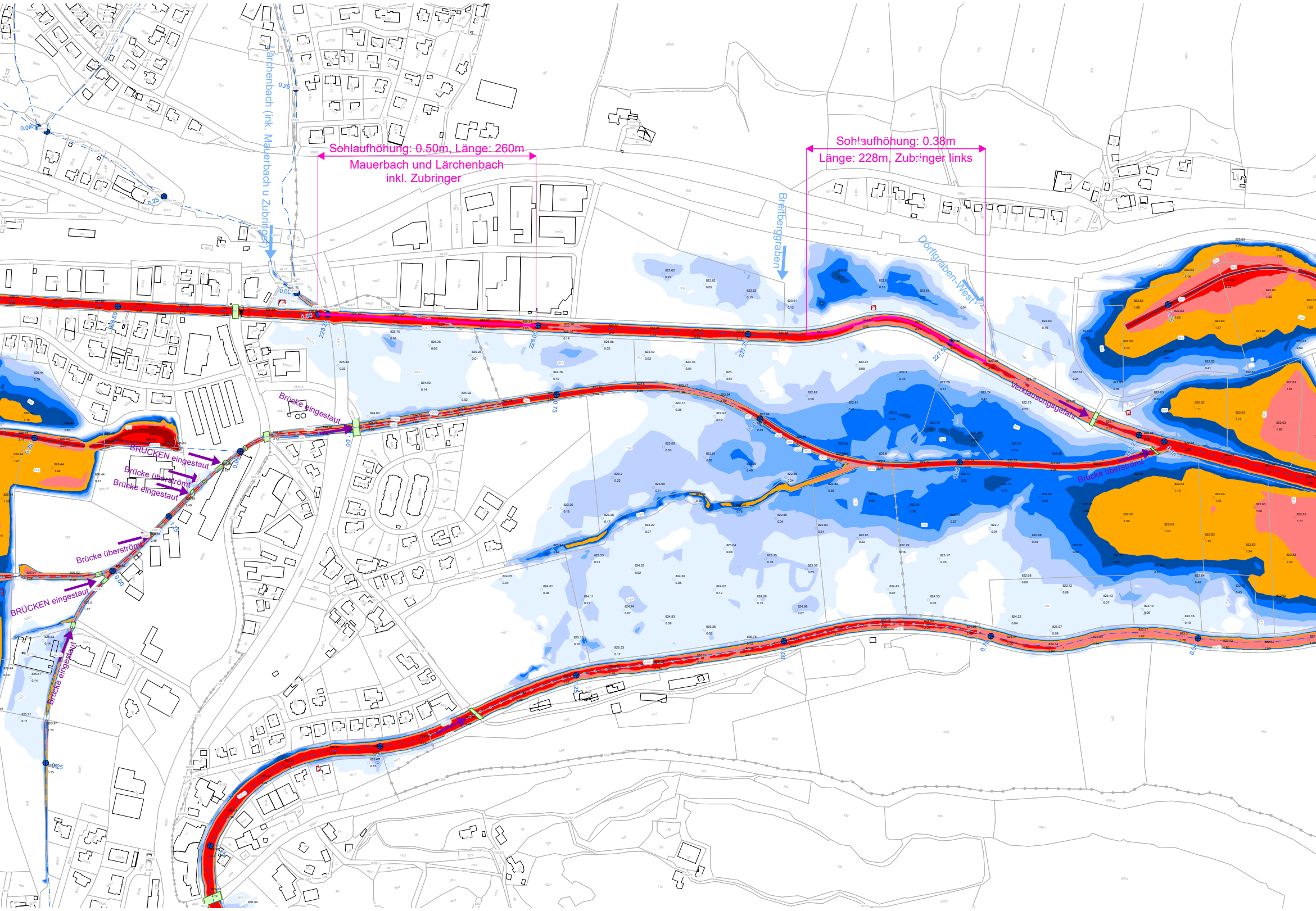
Sohlaufhöhung: 0.50m, Länge: 260m
Mauerbach und Lärchenbach
inkl. Zubringer
Sohlaufhöhung: 0.38m
Länge: 228m, Zubringer links
Lärchenbach (inkl. Mauerbach u Zubringer)
Breitberggraben
Dorfgraben-West
Verklausungsgefahr
Brücke überströmt
Brücke eingestaut
BRÜCKEN eingestaut
Brücke überströmt
Brücke eingestaut
Brücke überströmt
BRÜCKEN eingestaut
Brücke eingestaut
228.25
228.00
227.75
227.50

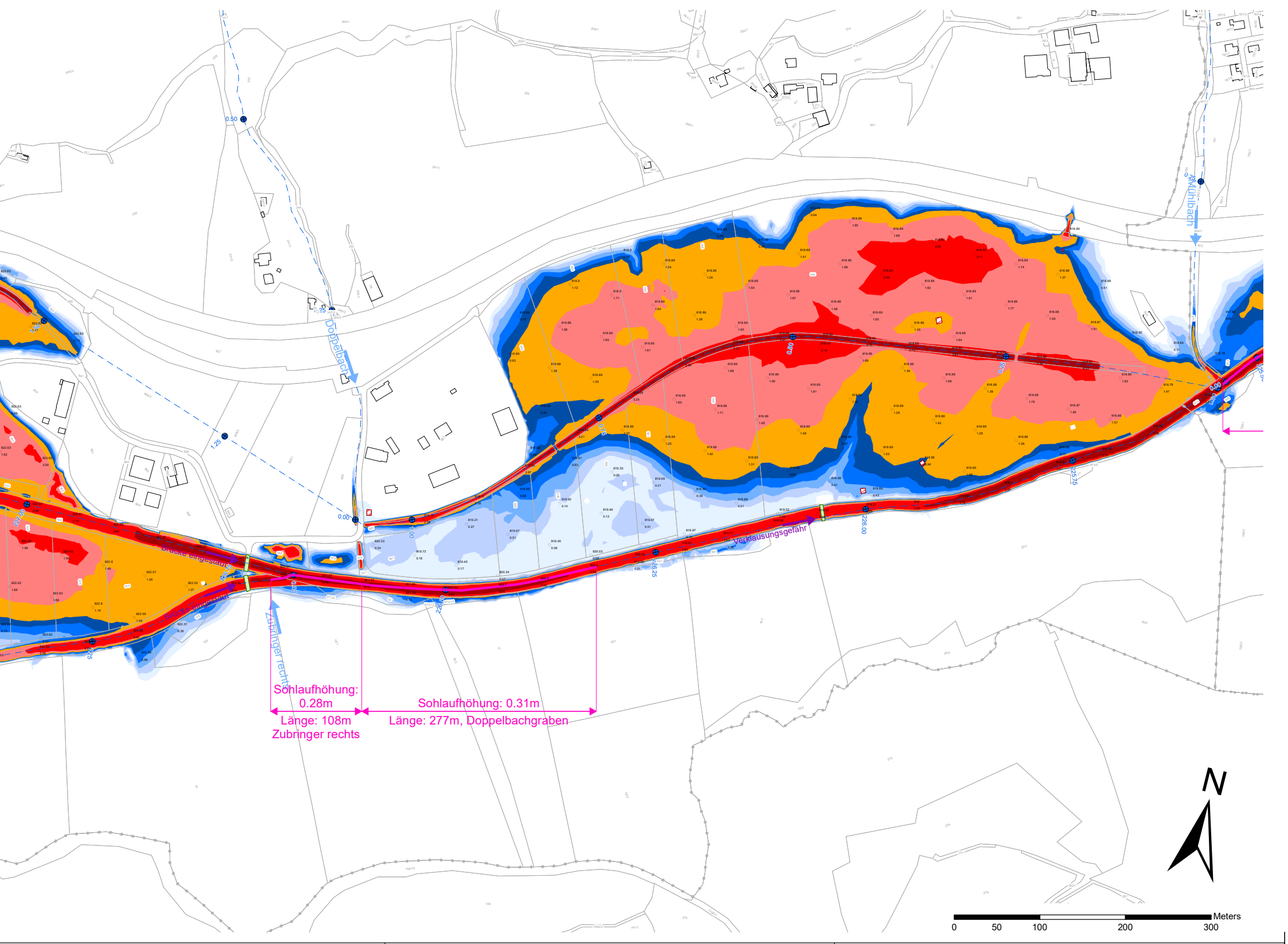
Doppelbach
Mühlbach
Zubringer rechts
Brücke eingestaut
Brücke eingestaut
Verklausungsgefahr
Sohlaufhöhung: 0.28m
Länge: 108m
Zubringer rechts
Sohlaufhöhung: 0.31m
Länge: 277m, Doppelbachgraben
N
Meters
0
50
100
200
300

LEGENDE

Wassertiefen

🟦 < 0,2 m
🟦 0,2 - 0,4 m
🟦 0,4 - 0,6 m
🟦 0,6 - 0,8 m
🟦 0,8 - 1,0 m
🟧 1,0 - 1,5 m
🟥 1,5 - 2,0 m
🟥 2,0 - 3,0 m
🟥 > 3,0 m

●—● KG Grenze
●—● PG Grenze
●—● Landesgrenze
-·- Fluss-Achse
· Fluss-km
▾ Pegel
🟩 Brücken

$^{826,70}_{1,37}$ Wasserspiegelkoten [m ü.A.] und max. Wassertiefen [m]

▤ Gefährdete Objekte der Gelben Zone

Gefahrenmomente

Sohlaufhöhung: 0.50m, Länge: 260m
Mauerbach und Lärchenbach
inkl. Zubringer

→ Brücke überströmt
→ Brücke eingestaut
→ Verklausungsgefahr

→ Zubringer

Grundlagendaten
DKM und Orthofotos:
BEV (Bundesamt für Eich- u. Vermessungswesen), zur Verfügung gestellt vom Amt der Salzburger Landesregierung, Abteilung 7 – Raumplanung, Ref.7/01 – Landesplanung und SAGIS
terrestrische Vermessung: Vermessung Flussprofile: 05.11.2007 – 14.08.2008, durchgeführt von Vermessung Höppl
Laserscan: Enns – November 2006, Taurach – April 2007, durchgeführt von DI Wenger-Oehn ZT GmbH Ziviltechniker-GmbH für Vermessungswesen

Auftraggeber:

Amt der Salzburger Landesregierung
Abteilung 7 - Wasser
Michael-Pacher-Straße 36, 5010 Salzburg

Projekt:

Gefahrenzonenplanung
Enns in der Stadtgemeinde Radstadt
Enns km 220,21 - km 231,31

Bundesministerium
Land- und Forstwirtschaft,
Regionen und Wasserwirtschaft

LAND SALZBURG

Planinhalt:

WASSERTIEFEN HW100
Gefahrenszenario
Enns West
km 225,75 - km 231,31

Verfasser:

INGENIEURBÜRO STAATLICH GEPRÜFT

aquaalta
Dipl.-Ing. Gabriel Bodi
www.aqua-alta.at

Als Mitglied des Fachverbandes Ingenieurbüros vertreten bei

ACA efca FIDIC

Ingenieurbüro für Kulturtechnik & Wasserwirtschaft e.U.
A-7000 Eisenstadt Thomas-Alva-Edison Straße 1
Tel +43(0)2682 23300 Fax +43(0)2682 23300 99
Mobil +43(0)699 1967 12 09 office@aqua-alta.at

Datum: 18.07.2023	Projektnr.: **20057**	Einlage: **211**	Parie:
gezeichnet: RIBÁR			
geprüft: BODI	Plangröße: 1,13m²		
Maßstab: 1:2.500	Datei: 20057_211_EN-W_WT100_20230718.pdf		