


**GEWÄSSERBETREUUNGSKONZEPT  
OBERE SALZACH**

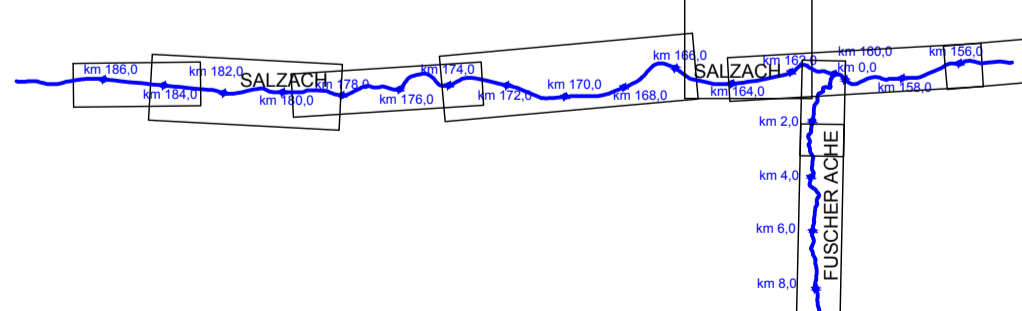


**ABFLUSSMODELLIERUNG**

**PLANINHALT:**

**LAGEPLAN  
UTTENDORF  
SALZACH  
178,5 - 183,8**

**WASSERTIEFEN  
Reinwasser HQ30**



<b>ENTWURF:</b>	Datum: April 2019
<b>Bearbeitet:</b> HE	Masstab: 1: 5.000
<b>Geprüft:</b> RC	
<b>Projektierung:</b>	AP 3 Hydraulik

**werner consult**  
ziviltechnische Gemeinschaft, Leibnizstraße 16, 1200 Wien  
tel. +43 (0) 313 68-0, fax +43 (0) 313 68-888  
GZ: 2019016



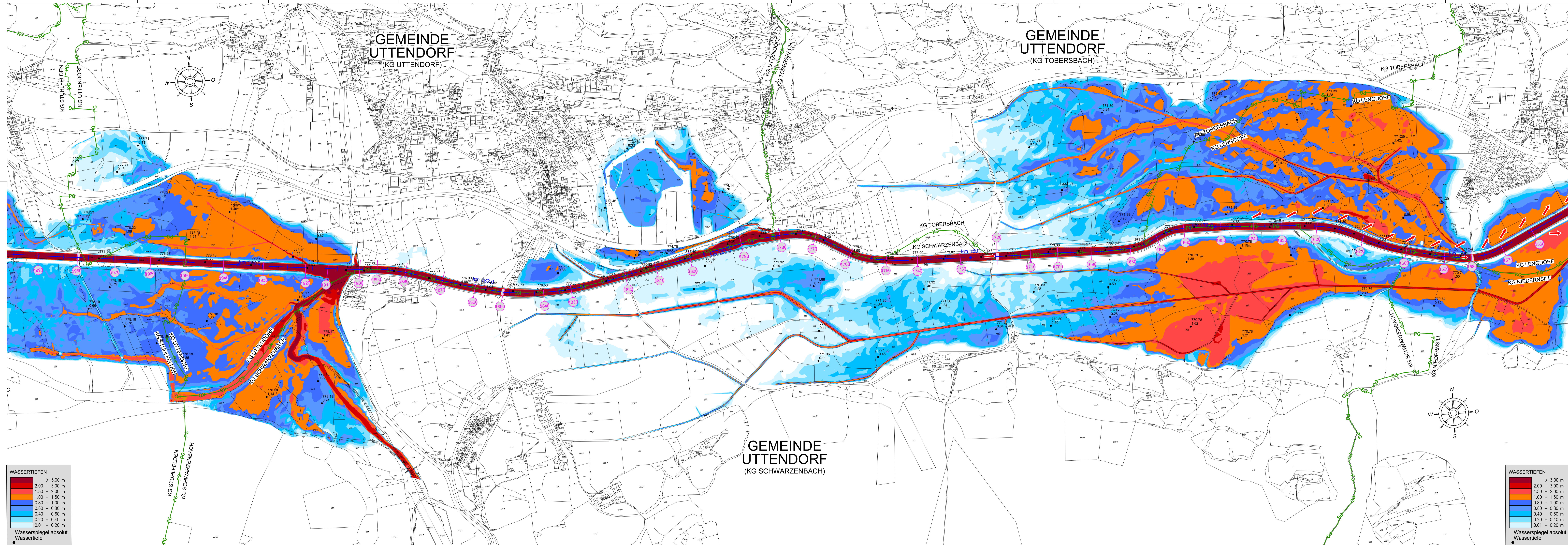
Beilage: **AP03-HS  
2.6-WT HQ30**

Ausfertigung: **ABCDEF**

**WASSERTIEFEN**

> 3,00 m
2,00 - 3,00 m
1,50 - 2,00 m
1,00 - 1,50 m
0,80 - 1,00 m
0,60 - 0,80 m
0,40 - 0,60 m
0,20 - 0,40 m
0,01 - 0,20 m

Wasserspiegel absolut  
Wassertiefe



**WASSERTIEFEN**

> 3,00 m
2,00 - 3,00 m
1,50 - 2,00 m
1,00 - 1,50 m
0,80 - 1,00 m
0,60 - 0,80 m
0,40 - 0,60 m
0,20 - 0,40 m
0,01 - 0,20 m

Wasserspiegel absolut  
Wassertiefe