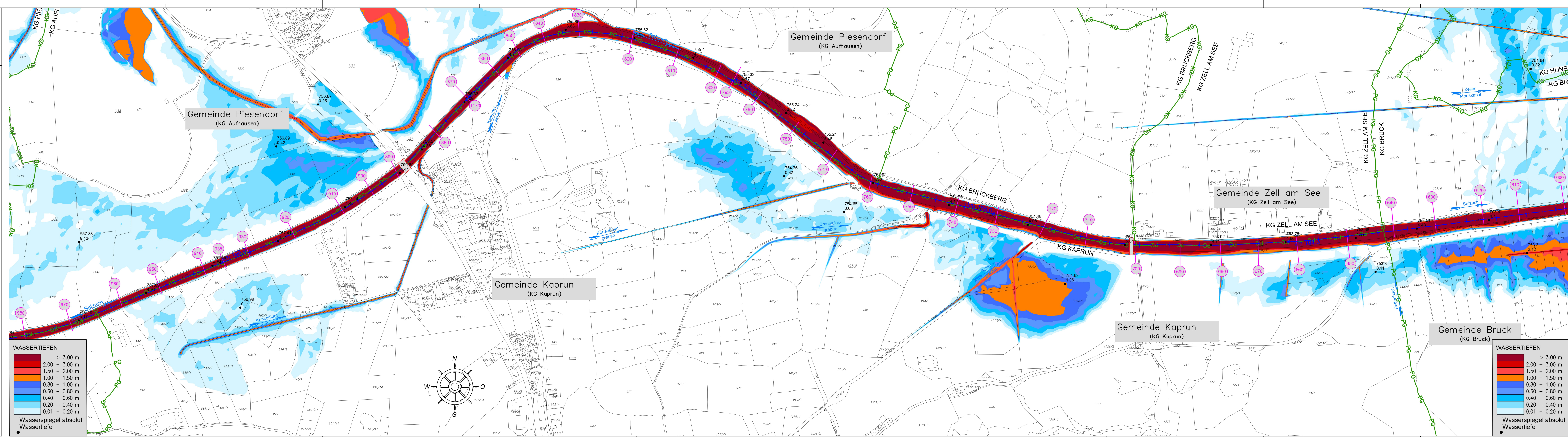


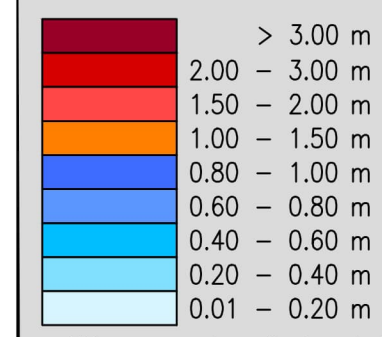
Obere Salzach

Flkm 160,05 - 173,70

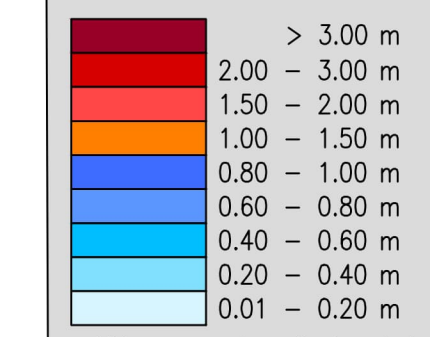
Revision Gefahrenzonenplanung 2022

PLAN:	Gemeinde Kaprun	
	Wassertiefenplan HQ30 RW	
Plannummer:	04	
Maßstab =	1 : 5.000	
GZ:	2021 046	
Bearbeitet:	HE	
Geprüft:	RC	
Salzburg, am	20.09.2022	
Planverfasser:	 werner consult <small>ziviltechnikergmbh, niederlassung salzburg franz-josef-straße 19, 5020 salzburg tel +43 (642) 90 90 30-0, fax +43 (642) 90 90 30-20</small>	



WSSERTIEFEN


 • Wasserspiegel absolut
 • Wassertiefe

WSSERTIEFEN


 • Wasserspiegel absolut
 • Wassertiefe