# LEGENDE:

| | |
|---|---|
| km ─ ─ ◆ ─ · ─ | Flusskilometer |
| ─●─────●─● | Gemeindegrenzen |
| ───●─── | KG Grenze |
| - · - · - · - | Querprofile |
| 🟥 | Rote Gefahrenzone (rot) |
| 🟨 | Gelbe Gefahrenzone (gelb) |
| ▨ | Rot-gelb schraffierter Funktionsbereich |
| ▨ | Zone mit Gefährdung niedriger Wahrscheinlichkeit (HQ300) |
| ──^^^── | Anschlagslinie HQ30 |
| ⬜ | Brücke |
| ➡ | Gefährdungen |

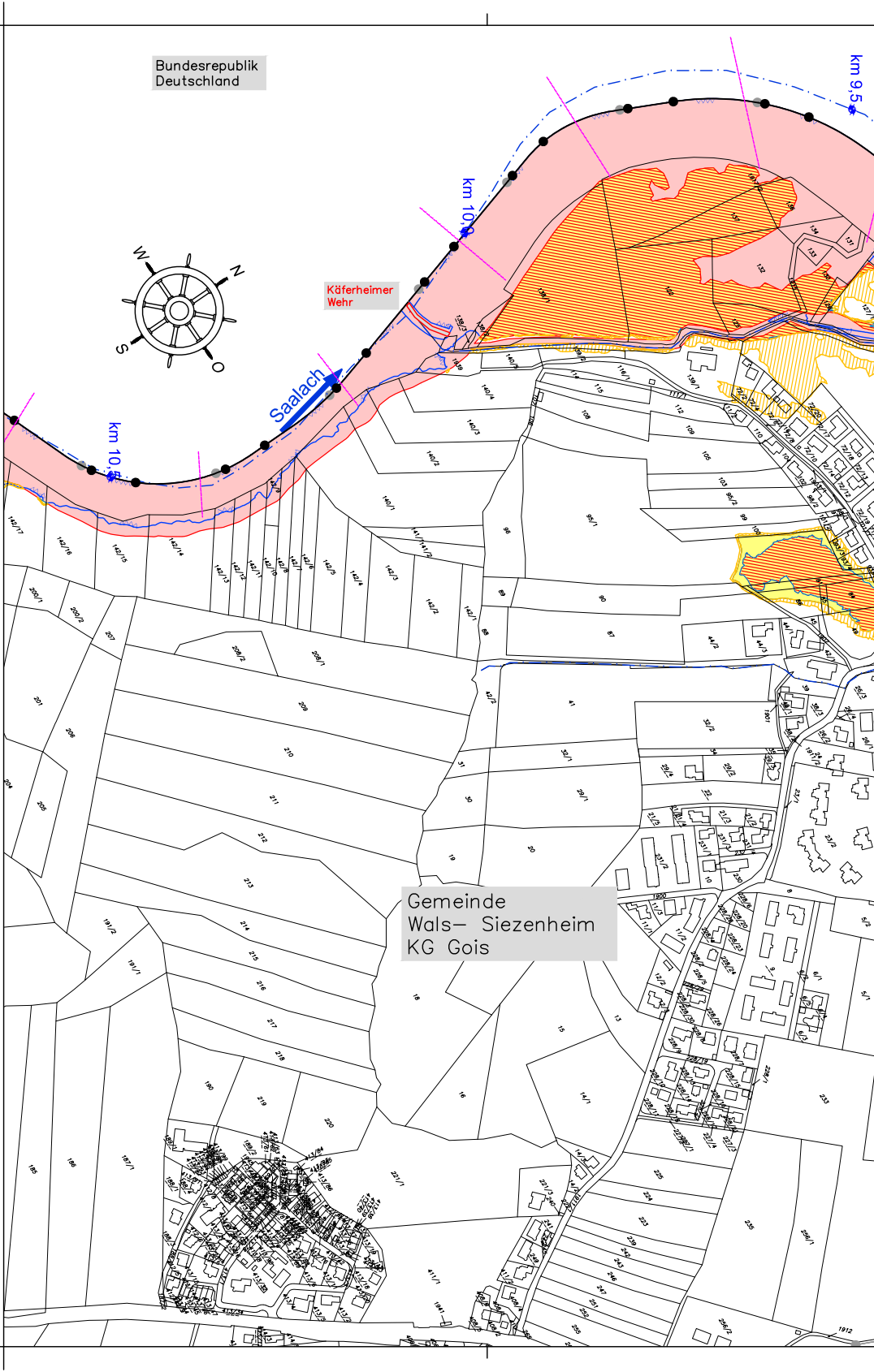
Bundesrepublik Deutschland
km 9,5
km 10,0
km 10,5
W
N
S
O
Käferheimer Wehr
Saalach
Gemeinde Wals- Siezenheim KG Gois

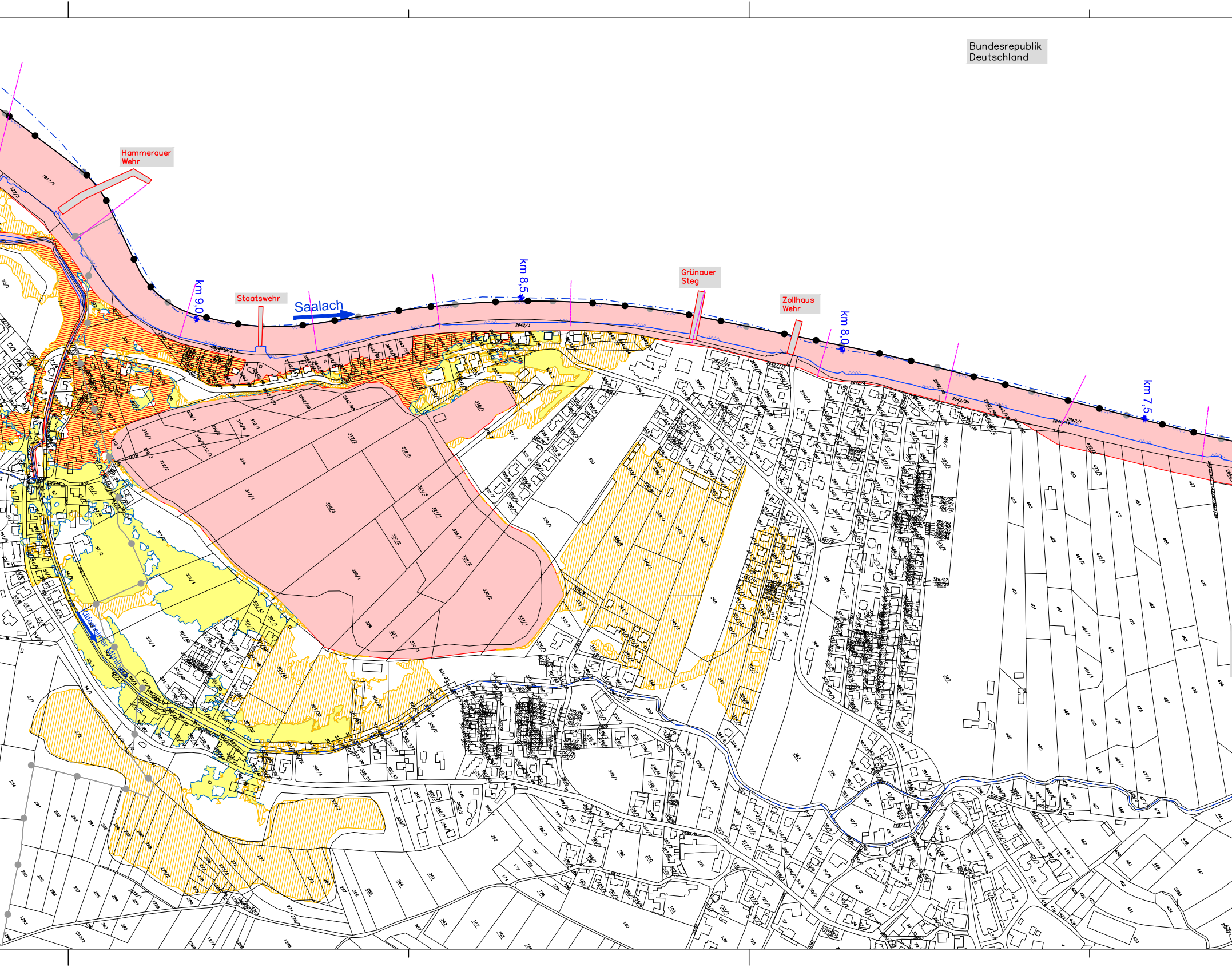
Bundesrepublik
Deutschland
Hammerauer
Wehr
Staatswehr
Saalach
km 9,0
km 8,5
Grünauer
Steg
Zollhaus
Wehr
km 8,0
km 7,5
Käferheimer Mühlbach

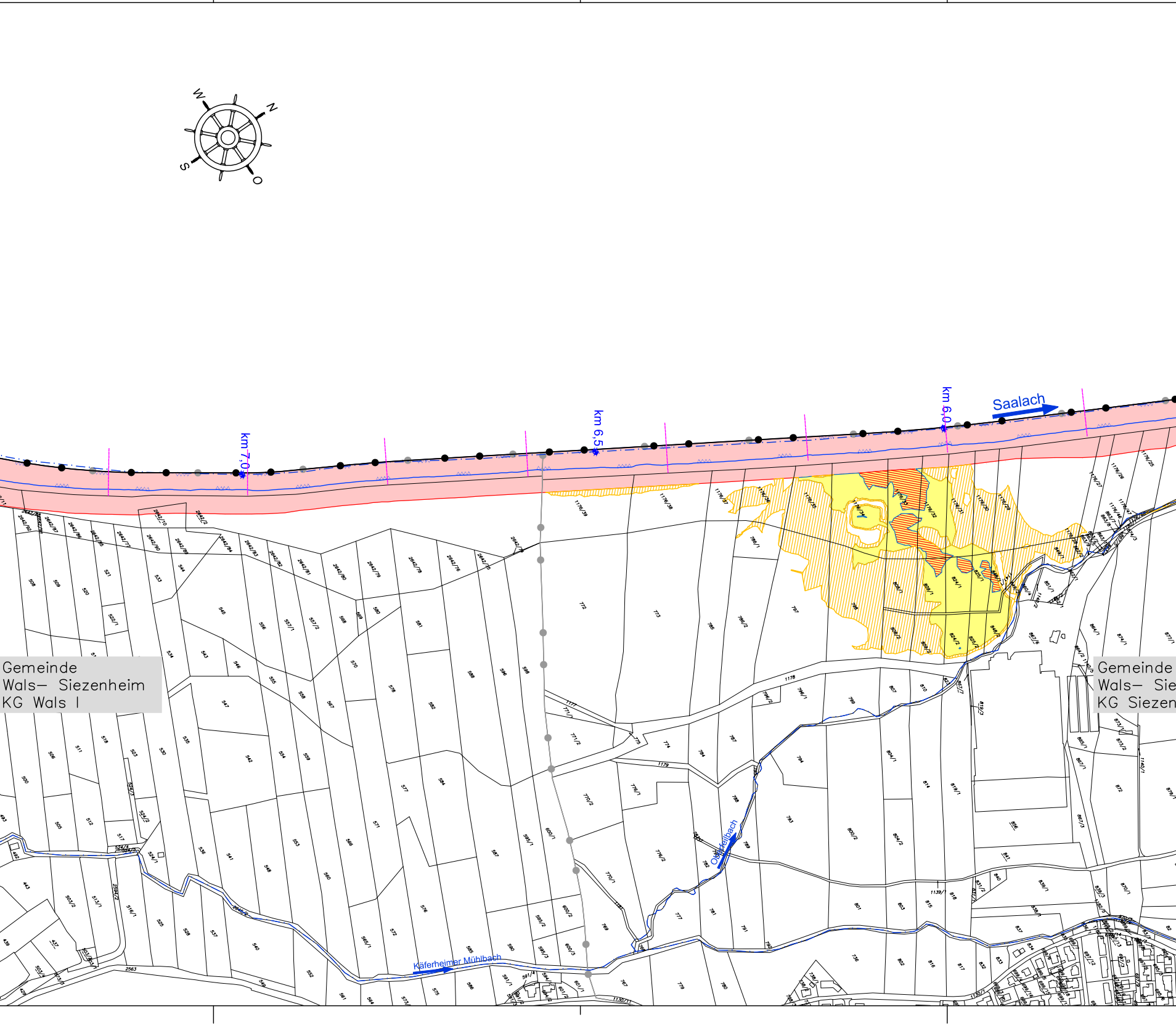
W
N
S
O
km 7,0
km 6,5
km 6,0
Saalach
Gemeinde
Wals– Siezenheim
KG Wals I
Gemeinde
Wals– Sie
KG Siezen
Oberfeldbach
Käferheimer Mühlbach

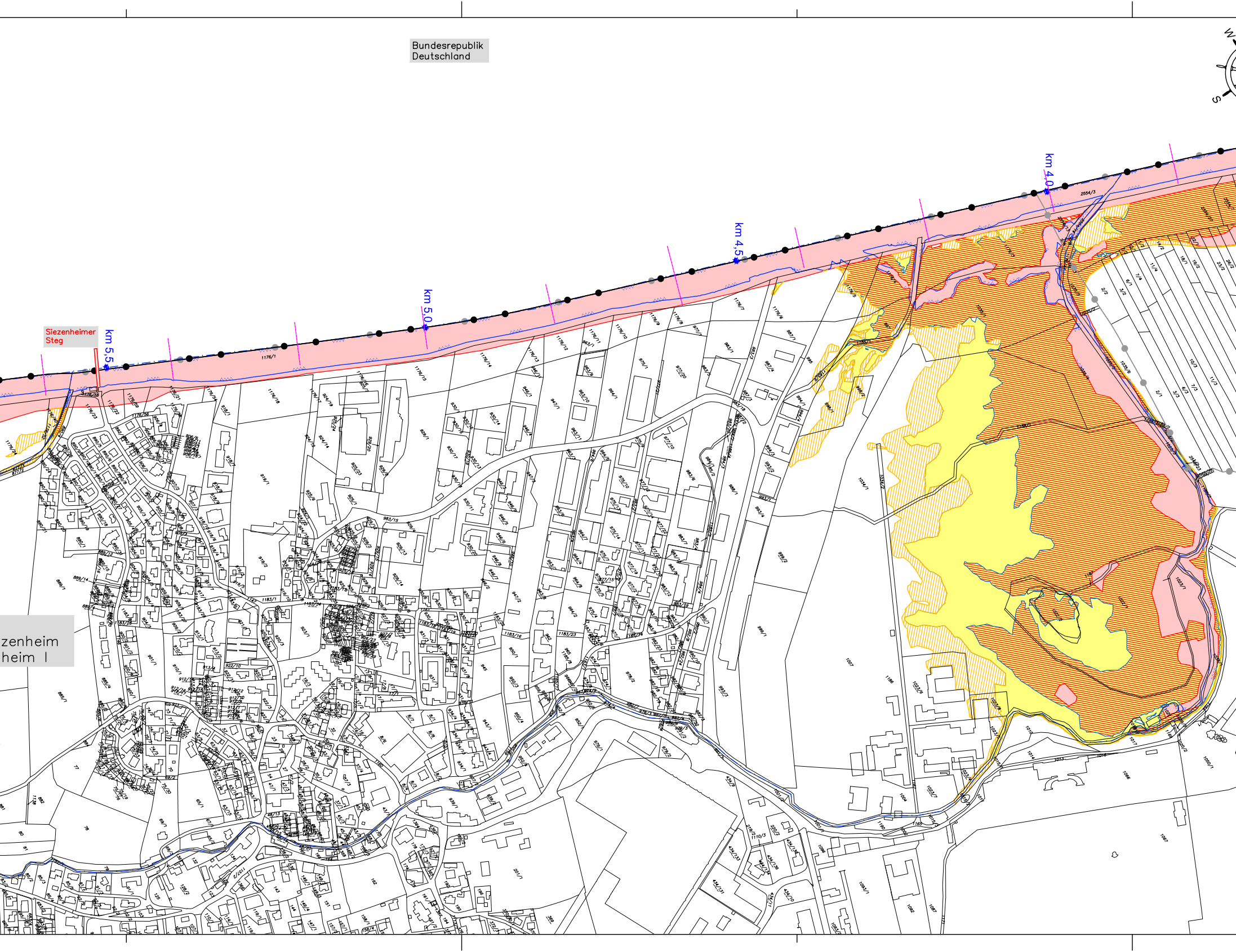
Bundesrepublik Deutschland
Slezenheimer Steg
km 5,5
km 5,0
km 4,5
km 4,0
zenheim
heim I
W
S

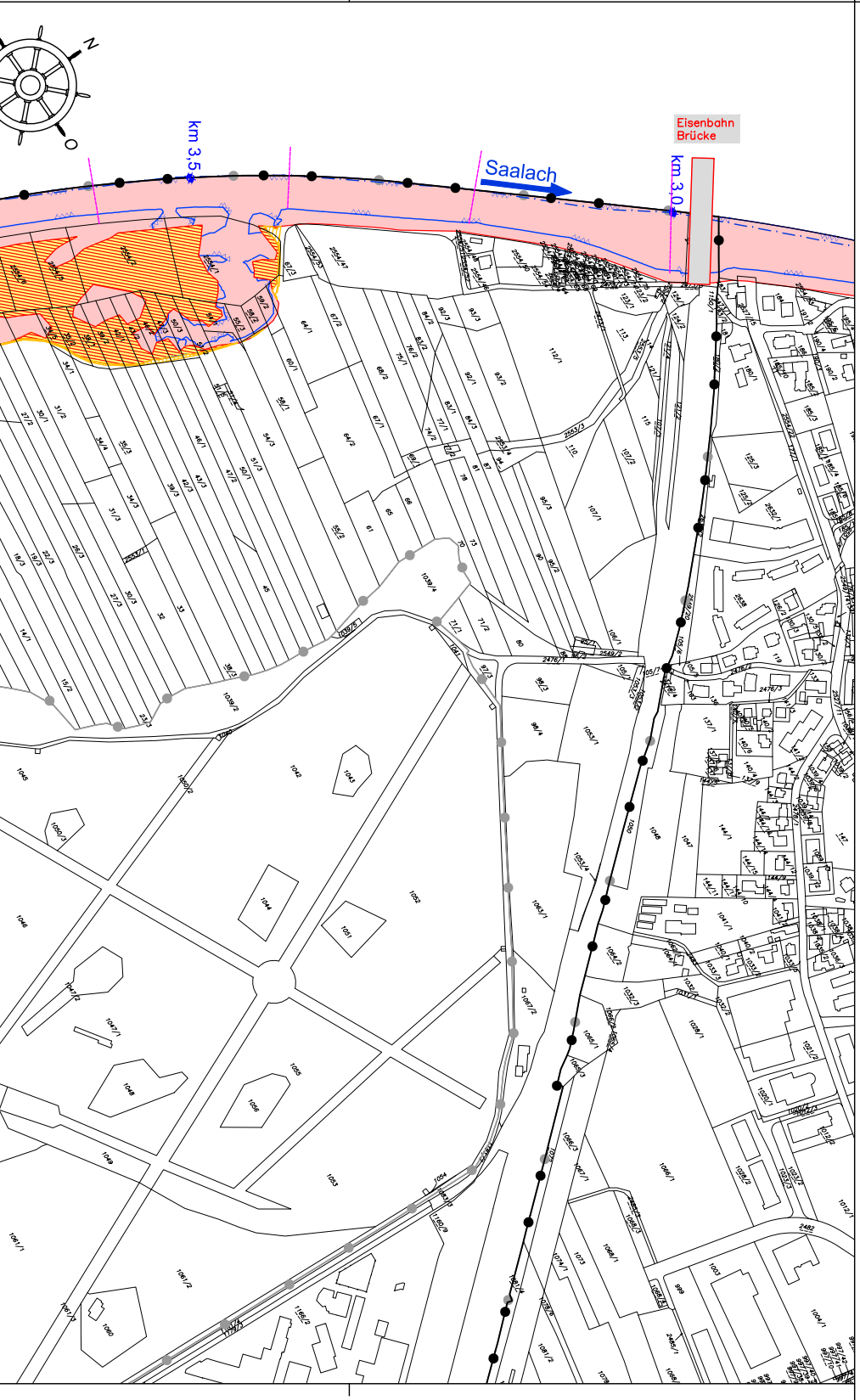
N
O
km 3,5
Saalach
Eisenbahn Brücke
km 3,0

Bundesministerium
Nachhaltigkeit und
Tourismus

Amt der Salzburger Landesregierung
Abteilung 7 - Wasser

LAND
SALZBURG

# Saalach
# Gemeinde Wals- Siezenheim

## Revision Gefahrenzonenplan
## 2019

Bundeswasserbauverwaltung Salzburg
Amt der Salzburger Landesregierung
KOMMISSIONIERT & GEPRÜFT
Datum: 6.11.2019
Unterschrift:

PLAN: GEFAHRENZONENPLAN
WALS-SIEZENHEIM

Plannummer: 02

Maßstab = 1 : 5.000

GZ: 2019 029

Bearbeitet: HE

Geprüft: RC

Salzburg, am 13.11.2019

Planverfasser:

werner consult

ziviltechnikergmbh, niederlassung salzburg
franz-josef-straße 19, 5020 salzburg
tel +43 (662) 90 90 30-0, fax +43 (662) 90 90 30-20