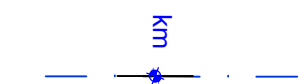





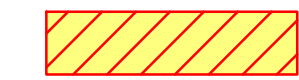




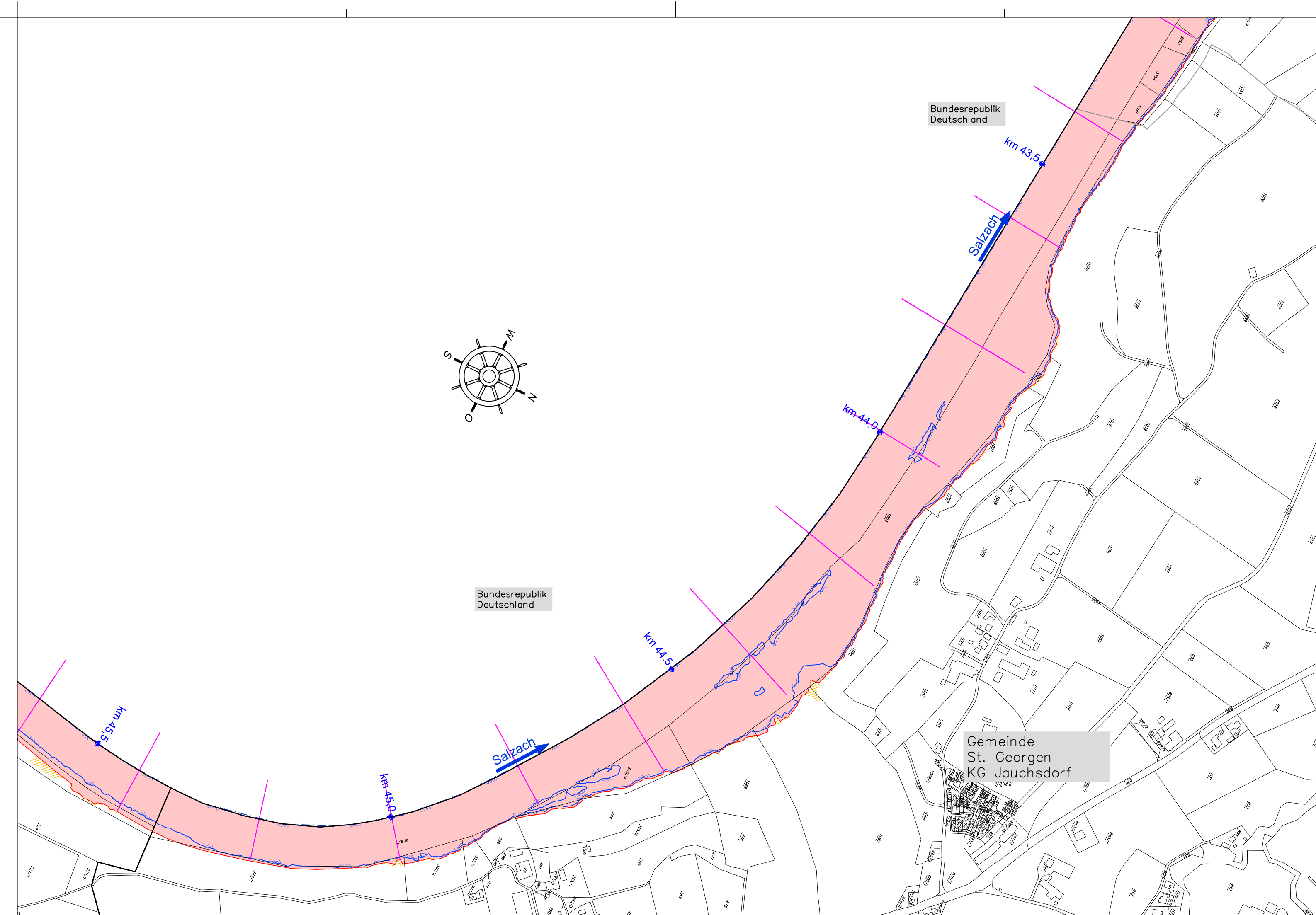


LEGENDE:

-  Flusskilometer
-  Gemeindegrenzen
-  KG Grenze
-  Querprofile
-  Rote Gefahrenzone (rot)
-  Gelbe Gefahrenzone (gelb)
-  Rot-gelb schraffierter Funktionsbereich
-  Zone mit Gefährdung niedriger Wahrscheinlichkeit (HQ300)
-  Anschlagslinie HQ30
-  Brücke
-  Gefährdungen



Bundesministerium  
Nachhaltigkeit und  
Tourismus

Amt der Salzburger Landesregierung  
Abteilung 7 - Wasser



# UNTERE SALZACH

## Gefahrenzonenplan 2019

Landratsbauverwaltung Salzburg  
Amt der Salzburger Landesregierung  
KOMMISSIONIERT & GEPRÜFT  
Datum: 5.11.2019  
Unterschrift: Robert Zöl

PLAN:	<b>GEFAHRENZONENPLAN</b>	
	Gemeinde St. Georgen- KG Jauchsdorf	
Plannummer:	02.4	
Maßstab =	1 : 5.000	
GZ:	2019 028	
Bearbeitet:	HE	
Geprüft:	RC	
Salzburg, am	13.11.2019	
Planverfasser:	 ziviltechnikergmbh, niederlassung salzburg franz-josef-straße 19, 5020 salzburg tel +43 (662)909030-0, fax +43(662)909030-20	