










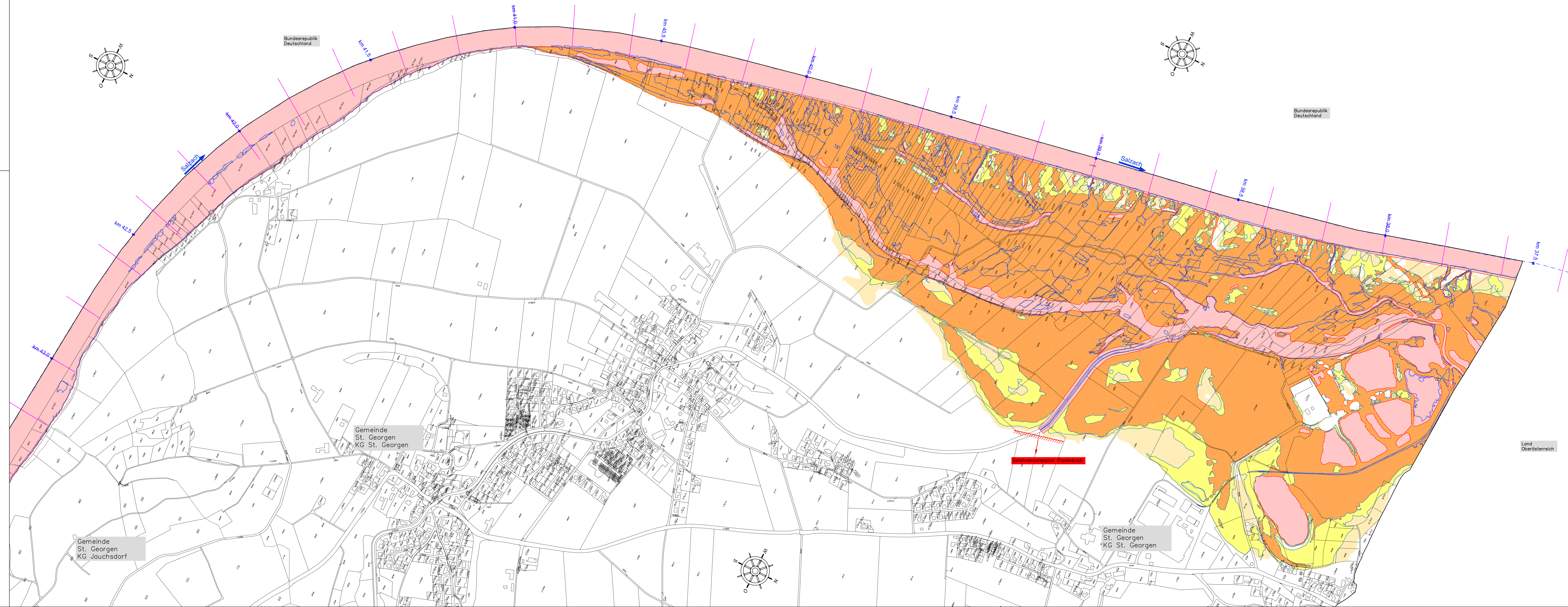


LEGENDE:

-  Flusskilometer
-  Gemeindegrenzen
-  KG Grenze
-  Querprofile
-  Rote Gefahrenzone (rot)
-  Gelbe Gefahrenzone (gelb)
-  Rot-gelb schraffierter Funktionsbereich
-  Zone mit Gefährdung niedriger Wahrscheinlichkeit (HQ300)
-  Anschlaglinie HQ30
-  Brücke
-  Gefährdungen



**UNTERE
SALZACH**

**Gefahrenzonenplan
2019**

Ziviltechnikbauverwaltung Salzburg
 Amt der Salzburger Landesregierung
 KOMMISSIONIERT & GEPRÜFT
 Datum: 5.11.2019
 Unterschrift: *Reinhold*

| | | | |
|--------------------------------|-----------|--------------------------------------|--|
| PLAN: GEFAHRENZONENPLAN | | Gemeinde St. Georgen- KG St. Georgen | |
| Plannummer: | 02.5 | Planverfasser: |  <small>ziviltechnikbauverwaltung, niederlassung salzburg Hauptplatz 19, 5020 salzburg tel +43 662 99 99-0, fax +43 662 99 99-30</small> |
| Maßstab = | 1 : 5.000 | | |
| GZ: | 2019 028 | Geprüft: RC | |
| Bearbeitet: | HE | Salzburg, am 13.11.2019 | |