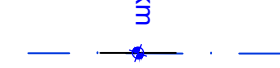












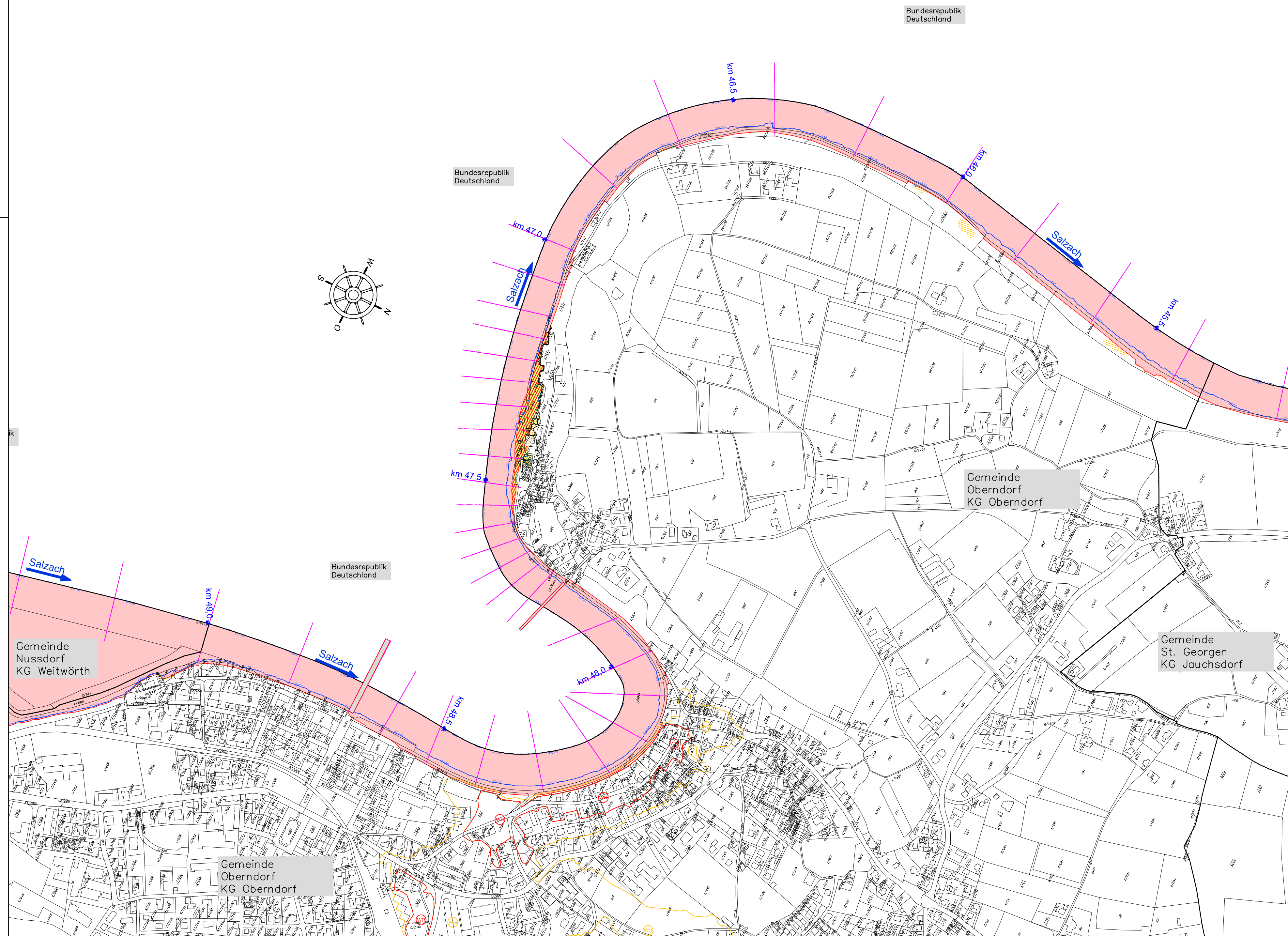


LEGENDE:

-  Flusskilometer
-  Gemeindegrenzen
-  KG Grenze
-  Querprofile
-  Rote Gefahrenzone (rot)
-  Gelbe Gefahrenzone (gelb)
-  Rot-gelb schraffierter Funktionsbereich
-  Zone mit Gefährdung niedriger Wahrscheinlichkeit (HQ300)
-  Anschlaglinie HQ30
-  WLV: Gelbe Zone
-  WLV: Rote Zone
-  Brücke
-  Gefährdungen



Bundesministerium
Nachhaltigkeit und
Tourismus


Amt der Salzburger Landesregierung
Abteilung 7 - Wasser



UNTERE SALZACH

Gefahrenzonenplan 2019

Örtliche Wasserbehörde Salzburg
Kommissioniert & Geprüft
Datum: 5.11.2019
Unterschrift: *[Signature]*

PLAN:	GEFAHRENZONENPLAN Gemeinde Oberndorf	
Plannummer:	02.3	
Maßstab =	1 : 5.000	
GZ:	2019_028	
Bearbeitet:	HE	
Geprüft:	RC	
Salzburg, am	03.12.2019	
Planverfasser:	 <small>ziviltechniker gmbh, niederlassung salzburg franz-josef-strasse 19, 5020 salzburg tel. +43 (0)62370 30-0, fax +43 (0)62370 30-20</small>	