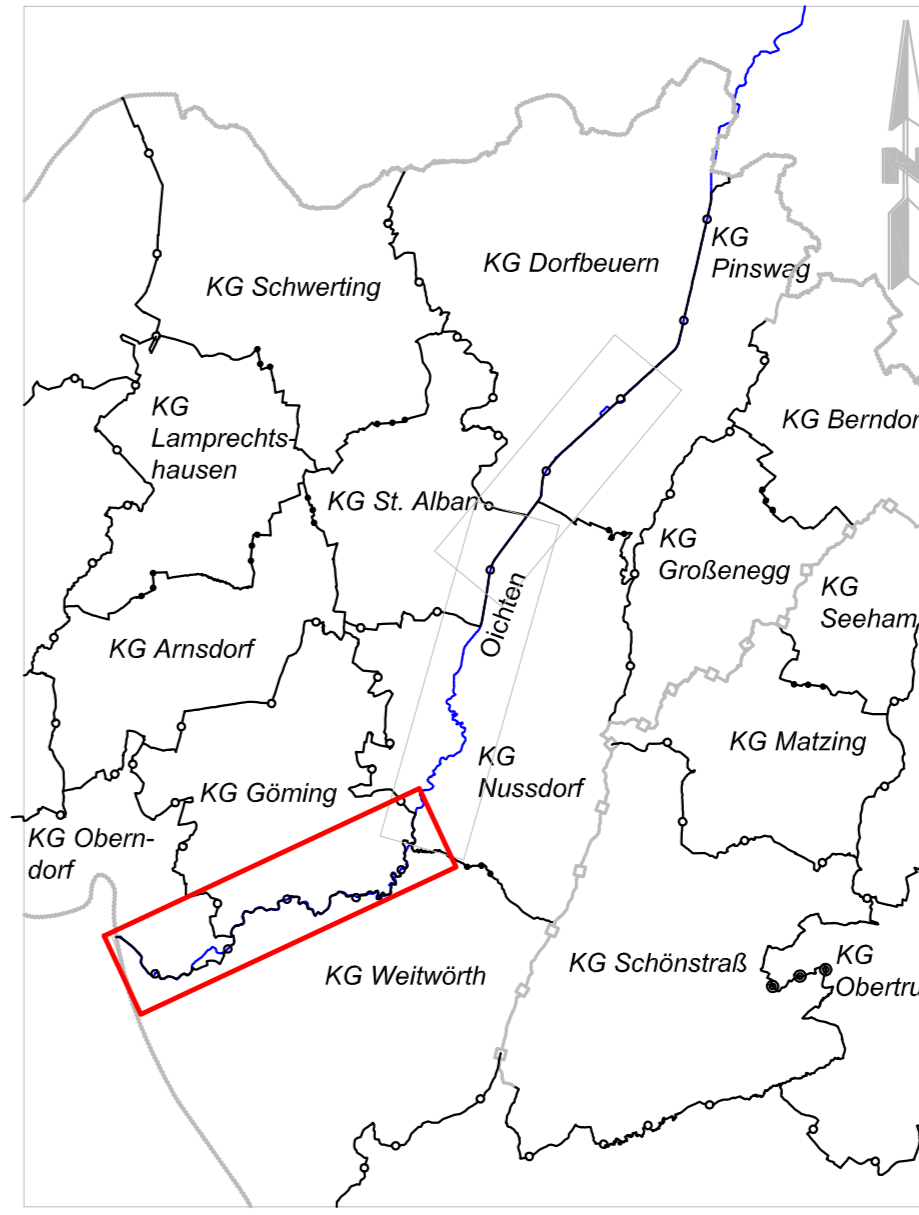
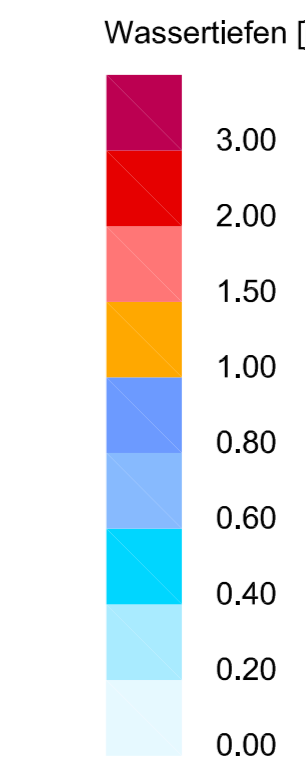


Legende


- Katastralgemeindegrenze
- Politische Grenze
- Flussquerprofile
- Flussachse
- Flusskilometrierung
- Brücken
- Gefährdete Objekte
- Wasserspiegel [m.ü.A.]
- Wassertiefe [m]



Geodaten
Land Salzburg



Die Wassertiefen bis Flusskilometer 2,8 der Ochten sind durch die Salzach beeinflusst. Die Ausweisung der Wassertiefen erfolgte für die Überlagerung HQ₃₀-Ochten mit HW₃₀-Salzach = 397,32 müA.



Gefahrenzonenausweisung Ochten
Fluss-km 0,00 bis 15,80
Nußdorf am Haunsberg
Oberndorf bei Salzburg
Göming

Planbezeichnung: Lageplan - Wassertiefen HQ30			
Blatt 1 FKM 0,000 - FKM 7,900			
Baubezirk:	1	Änderung:	
Salzburg, am:	April 2015	Änderung:	
Maßstab:	1:5.000	geprüft AG:	
Sachbearbeiter:	DI Prodingner		
EDV-Kennzahl:	5 O 602 122		DI Prodingner

HYDRO INGENIEURE
UMWELTECHNIK GMBH

PLANVERFASSER
A-3504 Krems-Stein, Steiner Landstraße 27a
T+43 (0)2732 806-0, F+43 (0)2732 806-655
office@hydro-ing.at www.hydro-ing.at
Krems - St.Pölten - Wien - Graz - Innsbruck

GZ-AN: 200214-P Sachbearbeiter: DI Raßmann geprüft AN: DI Braunstein

BUNDES WASSERBAU VERWALTUNG SALZBURG

LAND SALZBURG Wasser

MINISTERIUM FÜR EIN LEBENSWEERTES ÖSTERREICH