


- LEGENDE**
- Flusskilometrierung
 - Flussachse
 - Gemeindegrenze
 - ▭ Brücke
- Punktuelle Daten**
- maximale Fließtiefe
 - maximale Wasserspiegellage
- Maximale Fließtiefe**
- 0,01 - 0,20m
 - 0,20 - 0,40m
 - 0,40 - 0,60m
 - 0,60 - 0,80m
 - 0,80 - 1,00m
 - 1,00 - 1,50m
 - 1,50 - 2,00m
 - > 3,00m




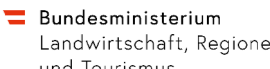

PROJEKT:

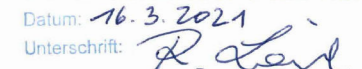
GEFAHRENSZONENPLAN FUSCHLER ACHE IN HOF

PLANINHALT:

MAXIMALE FLIESSSTIEFE HQ100 GEFAHRENSZENARIO

PROJEKTGEBIET OST
KM 20,80 bis 22,70

ERSTELLUNGSDATUM: 05.11.2020	MASSSTAB: 1:2 000
PROJEKTANT:  MARKTPLATZ 5 A-5163 MATTSEE T: 06 2 17-20271 F: 06 2 17-20271-15 office@alpinfra.com www.alpinfra.com	AUFTRAGGEBER:   REPUBLIC ÖSTERREICH - BUNDESWASSERBAUVERALTUNG Amt der Salzburger Landesregierung Abteilung 7 - Wasser, Referat Schutzwirtschaft Michael-Pacher-Straße 36, 5010 Salzburg

BEARBEITUNG:	FERTIGUNG:	PROJEKTLEITER/FREIGABE - AG:
KONZEPT/ENTWURF:	ATZLINGER 2020/10/01	 KOMMISSIONIERT & GEPRÜFT Datum: 16. 3. 2021 Unterschrift:
GEZEICHNET/AUSGEFÜHRT:	POWELL 2020/11/05	
KONTROLLIERT:	HENLE 2020/11/06	

Planrevision:	Nummer	Datum	Inhalt der Planänderung	Ausgeführt	Kontrolliert

PLANGRÖSSE: 1189 x 297 mm	PROJEKTNUMMER: 16652	BEARBEITUNGSSTAND: 05.11.2020	PLANNUMMER-REVISIONSNUMMER: 16652-0302 R00
------------------------------	-------------------------	----------------------------------	---