

GEWÄSSERBETREUUNGSKONZEPT

OBERE SALZACH

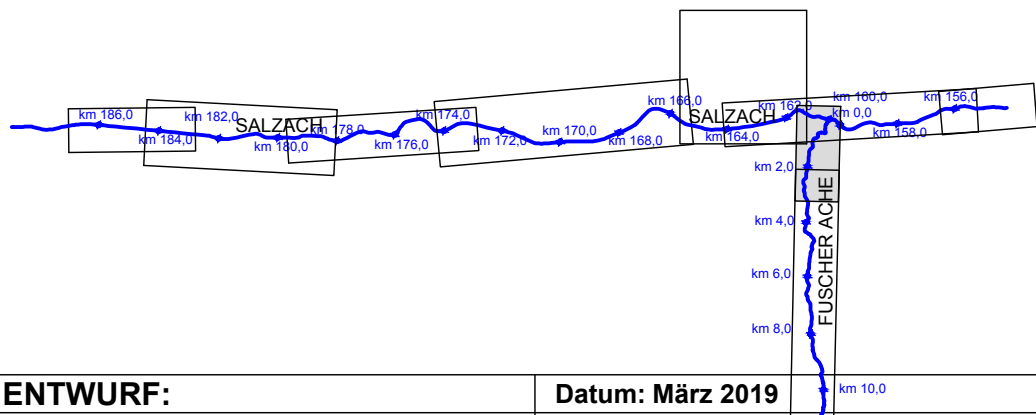
ABFLUSSMODELLIERUNG

PLANINHALT:

LAGEPLAN BRUCK

FUSCHER ACHE 0,0 - 2,5

Wassertiefen HQ30 Reinwasser



ENTWURF:
Bearbeitet: HE
Geprüft: RC

Datum: März 2019
Massstab: 1: 5.000



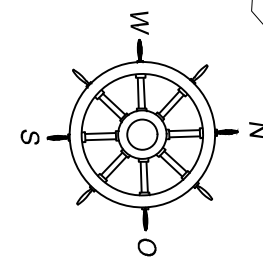
GZ: 2017012

BUNDES-
WASSERBAU-
VERWALTUNG

Wasser
Land Salzburg

lebensministerium.at

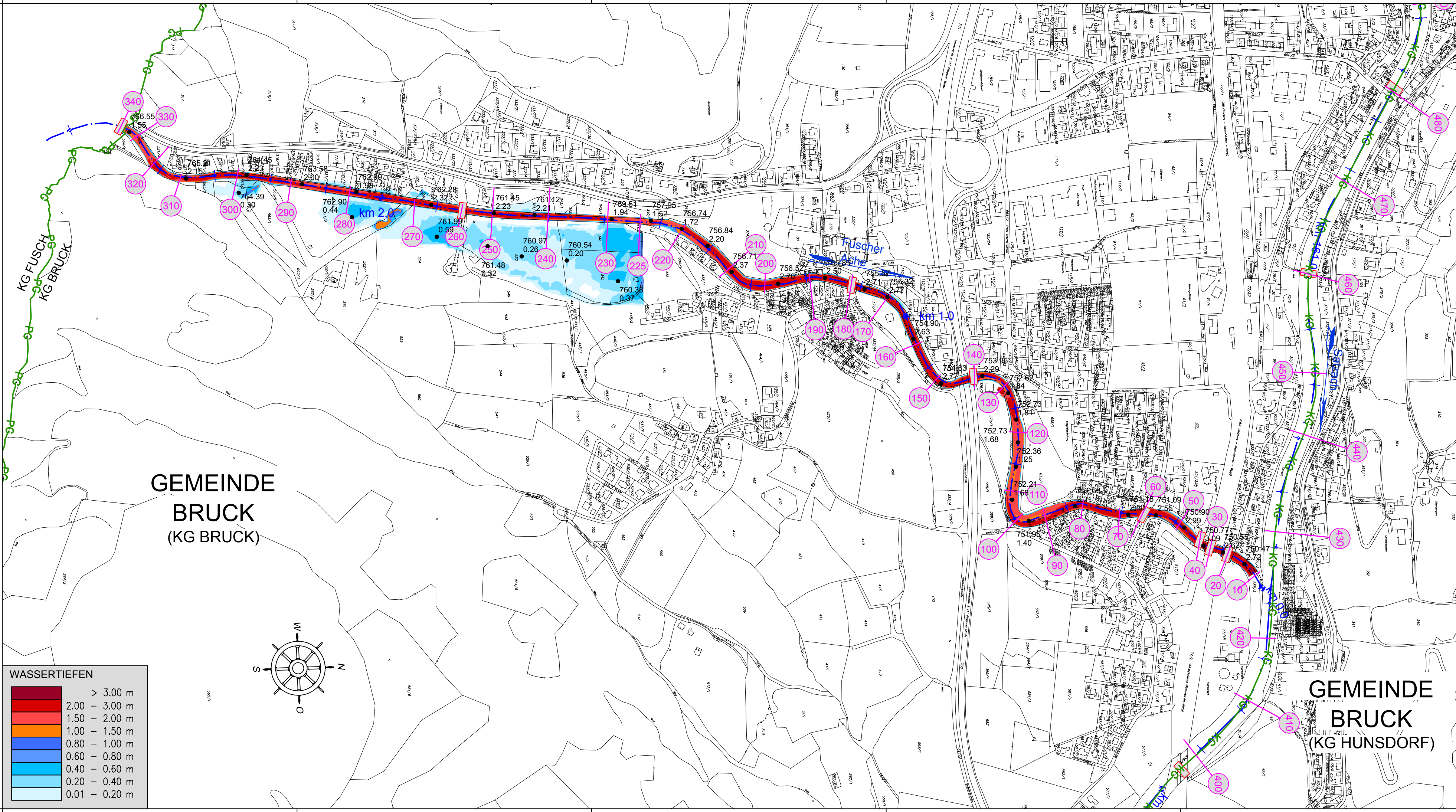
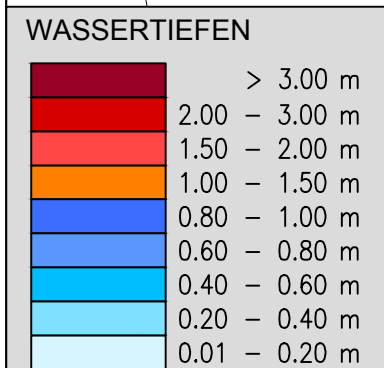
GEMEINDE
BRUCK
(KG BRUCK)



Beilage: **AP04-BR
1.1 WT HQ30**

Ausfertigung:

| | | | |
|---|---|---|---|
| A | B | C | D |
| E | F | G | H |



GEMEINDE
BRUCK
(KG HUNSDORF)