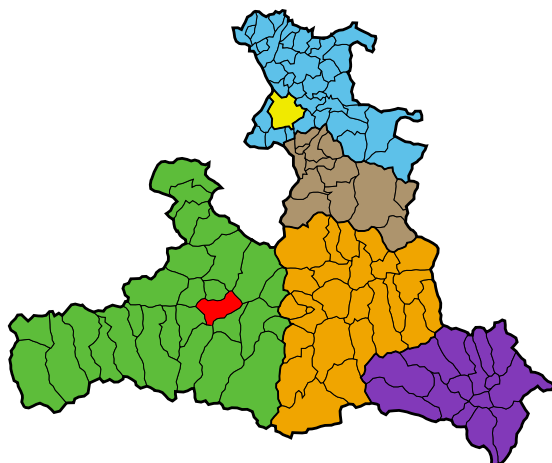


Stadtgemeinde Zell am See

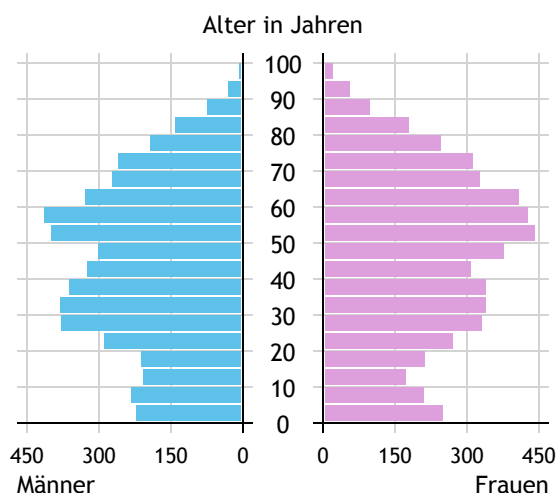


Allgemeines	
Seehöhe	757 m
Katasterfläche	55,2 km ²
Dauersiedlungsraum	15,4 km ²
landwirtschaftliche Nutzfläche	7,2 km ²
Bevölkerung je km ²	179,1
höchste Erhebung	Schwalbenwand
Höhe	2.012 m
Entfernung zur Landeshauptstadt	96 km
Politisches	
Politischer Bezirk	Zell am See
Gerichtsbezirk	Zell am See

Quellen: Statistik Austria, Sagis

Bevölkerung

Bevölkerungspyramide

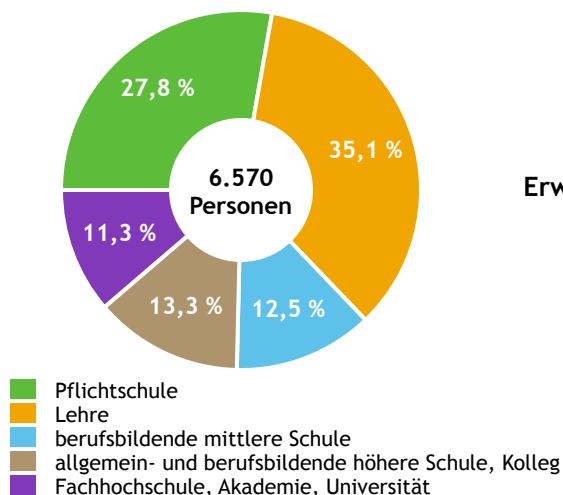


Bevölkerung per 1.1.2021	10.131	
Männer	4.922	48,6 %
Frauen	5.209	51,4 %
ausländische Staatsangehörige	2.902	28,6 %
Altersstruktur	10.131	
0 bis 5 Jahre	545	5,4 %
6 bis 14 Jahre	719	7,1 %
15 bis 24 Jahre	961	9,5 %
25 bis 64 Jahre	5.770	57,0 %
65 Jahre und älter	2.136	21,1 %
Durchschnittsalter	44,7	
Entwicklung 2016 bis 2021	+ 369	
Geborene minus Gestorbene	+ 17	
Zuzüge minus Wegzüge ¹⁾	+ 352	

Quelle: Land Salzburg ¹⁾inkl. Statistische Korrektur

Bildung & Erwerbstätigkeit

Höchste abgeschlossene Ausbildung

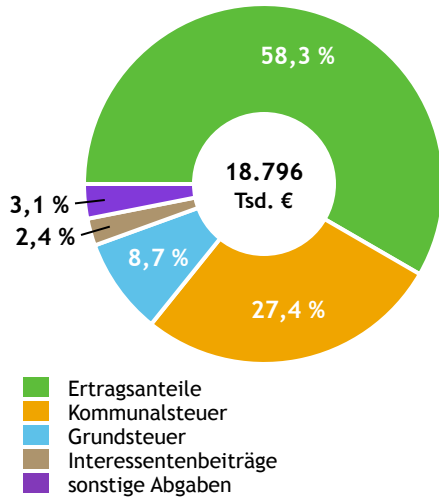


15- bis 64-Jährige per 31.10.2018	6.570	
Pflichtschule	1.825	27,8 %
Lehre	2.303	35,1 %
berufsbildende mittlere Schule	824	12,5 %
Matura, Kolleg	876	13,3 %
Hochschule, Universität	742	11,3 %
Erwerbspersonen 15 Jahre und älter	5.153	
Selbständige, Mithelfende	611	11,9 %
Unselbständige	3.951	76,7 %
Arbeitslose	591	11,5 %
Erwerbsquote in % ¹⁾	76,5	
Erwerbsspendler/-innen		
Einpendler/-innen ²⁾	4.455	
Auspender/-innen	2.063	

Quelle: Statistik Austria ¹⁾15 bis 64 Jahre ²⁾ohne Ausland

Gemeindefinanzen

Steuereinnahmen 2019



Gemeindefinanzen 2019

(in 1.000 €)

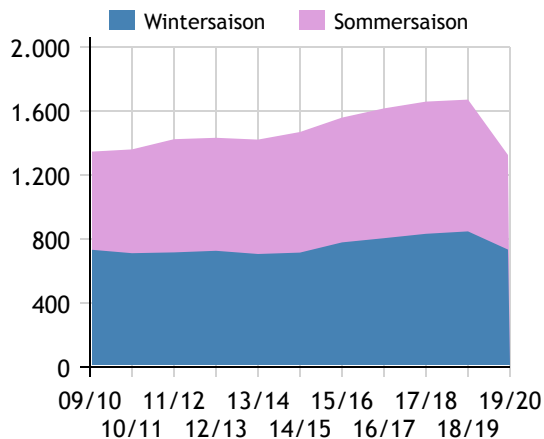
ordentlicher Haushalt		
Einnahmen	42.151	
Ausgaben	42.411	
außerordentlicher Haushalt		
Einnahmen	11.207	
Ausgaben	11.207	
Steuereinnahmen 18.796		
Ertragsanteile	10.965	58,3 %
Kommunalsteuer	5.157	27,4 %
Grundsteuer	1.630	8,7 %
Interessentenbeiträge	458	2,4 %
sonstige Abgaben ¹⁾	585	3,1 %

Quelle: Statistik Austria ¹⁾ ohne Fremdenverkehrsabgabe

Tourismus

Nächtigungen 2009/10 bis 2019/20

(in 1.000)



Tourismusjahr 2019/20

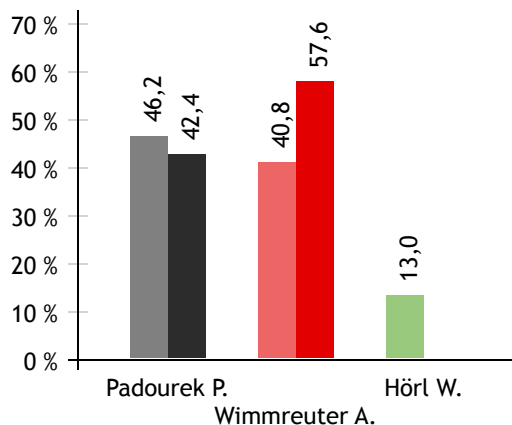
Ankünfte 303.237		
Wintersaison	147.688	48,7 %
Sommersaison	155.549	51,3 %
Übernachtungen 1.325.355		
Wintersaison	734.124	55,4 %
Sommersaison	591.231	44,6 %
Nächtigungen je Einwohner/-in 134,2		
Betten¹⁾		
Wintersaison	11.619	
Sommersaison	11.210	
Bettenauslastung in %¹⁾		
Wintersaison	34,5	
Sommersaison	26,1	

Quelle: Land Salzburg ¹⁾ ohne Campingplätze

Gemeindewahlen

Bürgermeisterwahl 2019

(1. und 2. Wahlgang)



Bürgermeister

Wimmreuter Andreas SPÖ

Gemeindevertretungswahl 2019

Wahlberechtigte	7.661	
Wahlbeteiligung	56,5 %	
Stimmen		
VP	41,8 %	Mandate 11
SPÖ	39,9 %	10
GRÜBL	14,3 %	3
FPS	4,0 %	1

Quelle: Land Salzburg