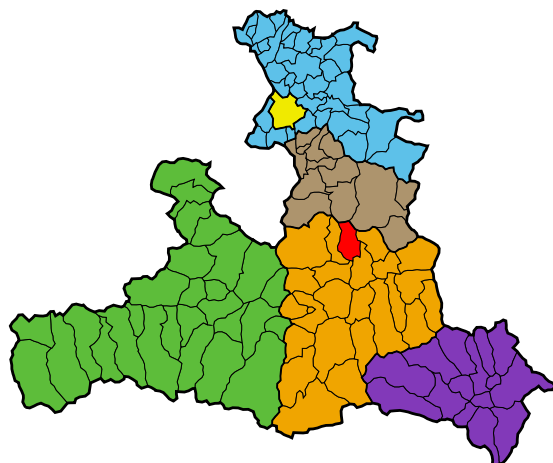


Gemeinde Werfenweng

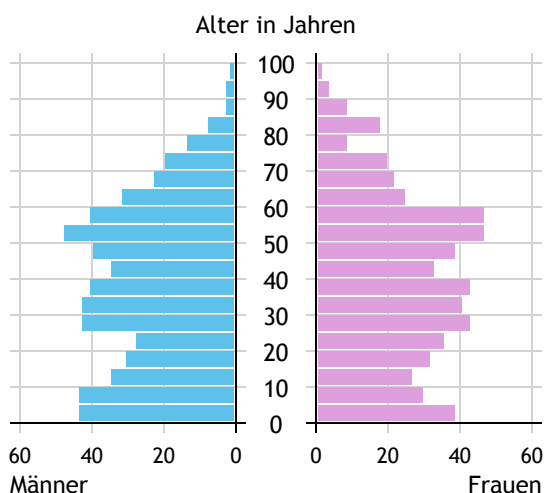


| | |
|---------------------------------|----------------------|
| Allgemeines | |
| Seehöhe | 902 m |
| Katasterfläche | 45,0 km ² |
| Dauersiedlungsraum | 5,5 km ² |
| landwirtschaftliche Nutzfläche | 4,2 km ² |
| Bevölkerung je km ² | 22,9 |
| höchste Erhebung | Bleikogel |
| Höhe | 2.411 m |
| Entfernung zum Bezirkshauptort | 19 km |
| Entfernung zur Landeshauptstadt | 51 km |
| Politisches | |
| Politischer Bezirk | Sankt Johann i.Pg. |
| Gerichtsbezirk | Sankt Johann i.Pg. |

Quellen: Statistik Austria, Sagis

Bevölkerung

Bevölkerungspyramide

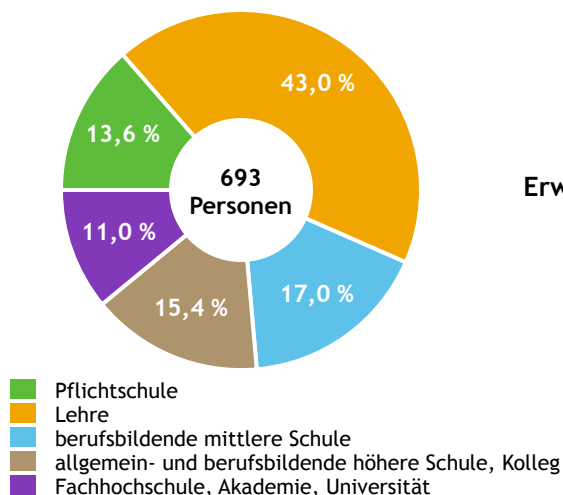


| | | |
|------------------------------------|--------------|--------|
| Bevölkerung per 1.1.2021 | 1.064 | |
| Männer | 538 | 50,6 % |
| Frauen | 526 | 49,4 % |
| ausländische Staatsangehörige | 123 | 11,6 % |
| Altersstruktur | 1.064 | |
| 0 bis 5 Jahre | 93 | 8,7 % |
| 6 bis 14 Jahre | 114 | 10,7 % |
| 15 bis 24 Jahre | 119 | 11,2 % |
| 25 bis 64 Jahre | 609 | 57,2 % |
| 65 Jahre und älter | 129 | 12,1 % |
| Durchschnittsalter | 38,0 | |
| Entwicklung 2016 bis 2021 | + 94 | |
| Geborene minus Gestorbene | + 54 | |
| Zuzüge minus Wegzüge ¹⁾ | + 40 | |

Quelle: Land Salzburg ¹⁾inkl. Statistische Korrektur

Bildung & Erwerbstätigkeit

Höchste abgeschlossene Ausbildung

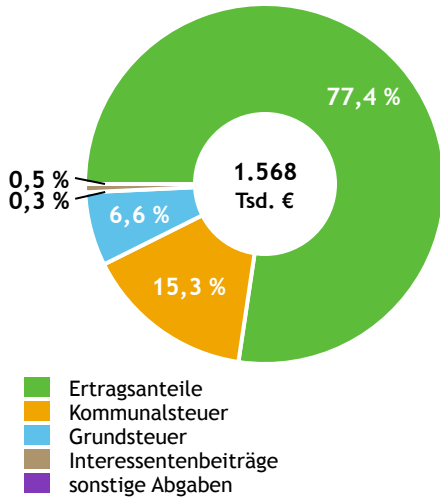


| | | |
|---|------------|--------|
| 15- bis 64-Jährige per 31.10.2018 | 693 | |
| Pflichtschule | 94 | 13,6 % |
| Lehre | 298 | 43,0 % |
| berufsbildende mittlere Schule | 118 | 17,0 % |
| Matura, Kolleg | 107 | 15,4 % |
| Hochschule, Universität | 76 | 11,0 % |
| Erwerbspersonen 15 Jahre und älter | 598 | |
| Selbständige, Mithelfende | 103 | 17,2 % |
| Unselbständige | 467 | 78,1 % |
| Arbeitslose | 28 | 4,7 % |
| Erwerbsquote in % ¹⁾ | 84,7 | |
| Erwerbpendler/-innen | | |
| Einpendler/-innen ²⁾ | 120 | |
| Auspender/-innen | 361 | |

Quelle: Statistik Austria ¹⁾15 bis 64 Jahre ²⁾ohne Ausland

Gemeindefinanzen

Steuereinnahmen 2019



Gemeindefinanzen 2019

(in 1.000 €)

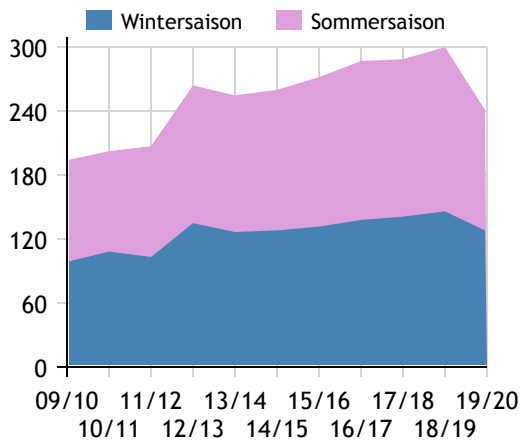
| | | |
|-----------------------------------|-------|--------|
| ordentlicher Haushalt | | |
| Einnahmen | 2.782 | |
| Ausgaben | 2.913 | |
| außerordentlicher Haushalt | | |
| Einnahmen | 323 | |
| Ausgaben | 391 | |
| Steuereinnahmen | | |
| Ertragsanteile | 1.213 | 77,4 % |
| Kommunalsteuer | 239 | 15,3 % |
| Grundsteuer | 104 | 6,6 % |
| Interessentenbeiträge | 4 | 0,3 % |
| sonstige Abgaben ¹⁾ | 8 | 0,5 % |

Quelle: Statistik Austria ¹⁾ ohne Fremdenverkehrsabgabe

Tourismus

Nächtigungen 2009/10 bis 2019/20

(in 1.000)



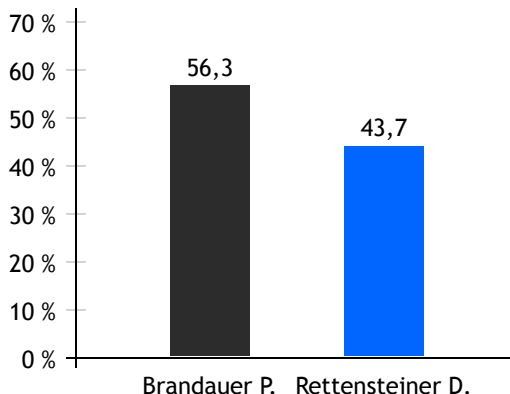
Tourismusjahr 2019/20

| | | |
|---|---------|--------|
| Ankünfte | | |
| Wintersaison | 28.993 | 54,7 % |
| Sommersaison | 23.995 | 45,3 % |
| Übernachtungen | | |
| Wintersaison | 128.021 | 53,1 % |
| Sommersaison | 113.049 | 46,9 % |
| Nächtigungen je Einwohner/-in | 233,8 | |
| Betten¹⁾ | | |
| Wintersaison | 1.949 | |
| Sommersaison | 1.960 | |
| Bettenauslastung in %¹⁾ | | |
| Wintersaison | 36,1 | |
| Sommersaison | 31,3 | |

Quelle: Land Salzburg ¹⁾ ohne Campingplätze

Gemeindewahlen

Bürgermeisterwahl 2019



Bürgermeister
Brandauer Peter ÖVP

Gemeindevertretungswahl 2019

| | | |
|-----------------|--------|-----------|
| Wahlberechtigte | 803 | |
| Wahlbeteiligung | 88,3 % | |
| Stimmen | | |
| ÖVP | 49,9 % | Mandate 7 |
| FPÖ | 33,0 % | 4 |
| HLW | 17,1 % | 2 |

Quelle: Land Salzburg