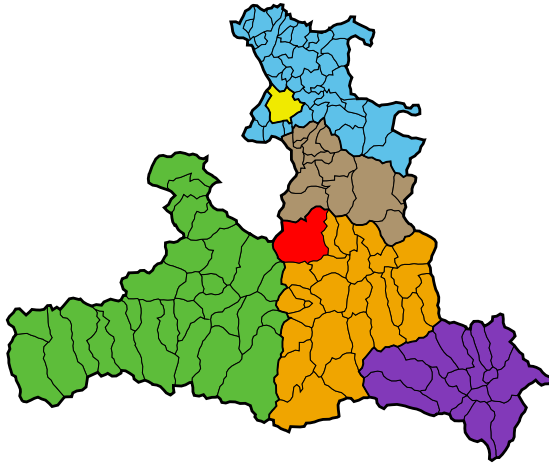


Marktgemeinde Werfen

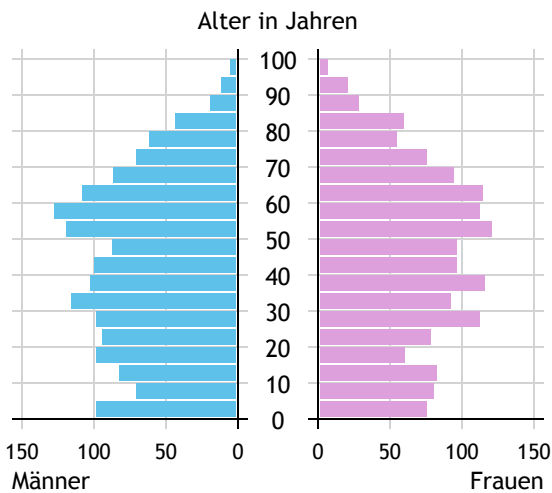


Allgemeines	
Seehöhe	548 m
Katasterfläche	154,0 km ²
Dauersiedlungsraum	11,5 km ²
landwirtschaftliche Nutzfläche	7,3 km ²
Bevölkerung je km ²	20,0
höchste Erhebung	Hochkönig
Höhe	2.941 m
Entfernung zum Bezirkshauptort	18 km
Entfernung zur Landeshauptstadt	43 km
Politisches	
Politischer Bezirk	Sankt Johann i.Pg.
Gerichtsbezirk	Sankt Johann i.Pg.

Quellen: Statistik Austria, Sagis

Bevölkerung

Bevölkerungspyramide

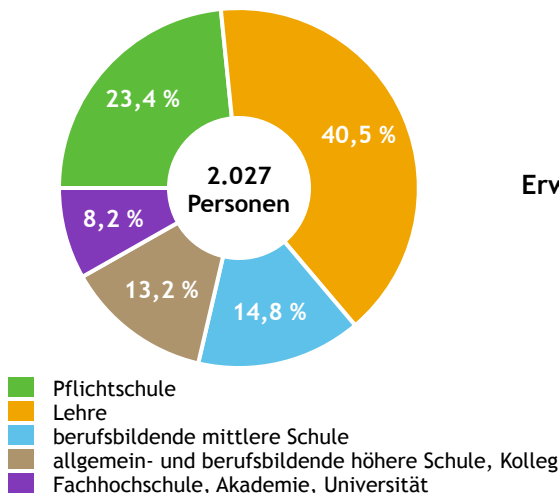


Bevölkerung per 1.1.2022	3.081	
Männer	1.552	50,4 %
Frauen	1.529	49,6 %
ausländische Staatsangehörige	458	14,9 %
Altersstruktur		3.081
0 bis 5 Jahre	193	6,3 %
6 bis 14 Jahre	282	9,2 %
15 bis 24 Jahre	322	10,5 %
25 bis 64 Jahre	1.680	54,5 %
65 Jahre und älter	603	19,6 %
Durchschnittsalter	42,8	
Entwicklung 2017 bis 2022		+ 111
Geborene minus Gestorbene	+ 8	
Zuzüge minus Wegzüge ¹⁾	+ 103	

Quelle: Land Salzburg ¹⁾inkl. Statistische Korrektur

Bildung & Erwerbstätigkeit

Höchste abgeschlossene Ausbildung



15- bis 64-Jährige per 31.10.2019	2.027	
Pflichtschule	474	23,4 %
Lehre	820	40,5 %
berufsbildende mittlere Schule	300	14,8 %
Matura, Kolleg	267	13,2 %
Hochschule, Universität	166	8,2 %

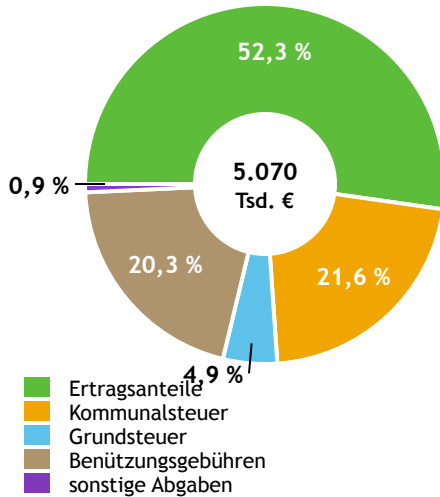
Erwerbspersonen 15 Jahre und älter	1.646	
Selbständige, Mithelfende	172	10,4 %
Unselbständige	1.397	84,9 %
Arbeitslose	77	4,7 %
Erwerbsquote in % ¹⁾	79,8	

Erwerbspendler/-innen	
Einpendler/-innen ²⁾	680
Auspender/-innen	1.050

Quelle: Statistik Austria ¹⁾15 bis 64 Jahre ²⁾ohne Ausland

Gemeindefinanzen

Steuereinnahmen 2020



Gemeindefinanzen 2020

(in 1.000 €)

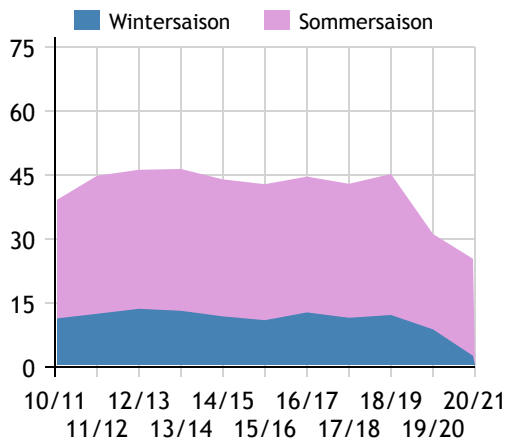
voranschlagswirksame Gebarung		
Einzahlungen	9.257	
Auszahlungen	9.513	
nicht-voranschlagswirksame Gebarung		
Einzahlungen	3.833	
Auszahlungen	3.867	
Steuereinnahmen, Gebühren, Abgaben¹⁾	5.070	
Ertragsanteile	2.652	52,3 %
Kommunalsteuer	1.094	21,6 %
Grundsteuer	247	4,9 %
Benützungsgebühren	1.031	20,3 %
sonstige Abgaben ¹⁾	46	0,9 %

Quelle: Statistik Austria ¹⁾ ohne Fremdenverkehrsabgabe

Tourismus

Nächtigungen 2010/11 bis 2020/21

(in 1.000)



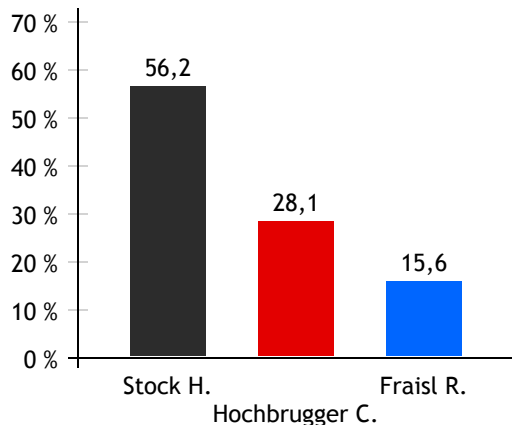
Tourismusjahr 2020/21

Ankünfte	14.692	
Wintersaison	1.124	7,7 %
Sommersaison	13.568	92,3 %
Übernachtungen	25.342	
Wintersaison	2.604	10,3 %
Sommersaison	22.738	89,7 %
Nächtigungen je Einwohner/-in	8,4	
Betten¹⁾		
Wintersaison	320	
Sommersaison	347	
Bettenauslastung in %¹⁾		
Wintersaison	4,5	
Sommersaison	23,3	

Quelle: Land Salzburg ¹⁾ ohne Campingplätze

Gemeindewahlen

Bürgermeisterwahl 2019



Bürgermeister

Stock Hubert

ÖVP

Gemeindevertretungswahl 2019

Wahlberechtigte	2.378	
Wahlbeteiligung	67,3 %	
	Stimmen	Mandate
ÖVP	49,4 %	10
SPÖ	32,1 %	6
FPÖ	18,4 %	3

Quelle: Land Salzburg