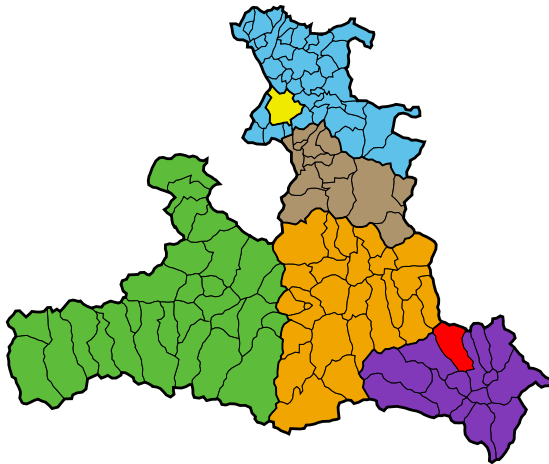


Gemeinde Weißpriach

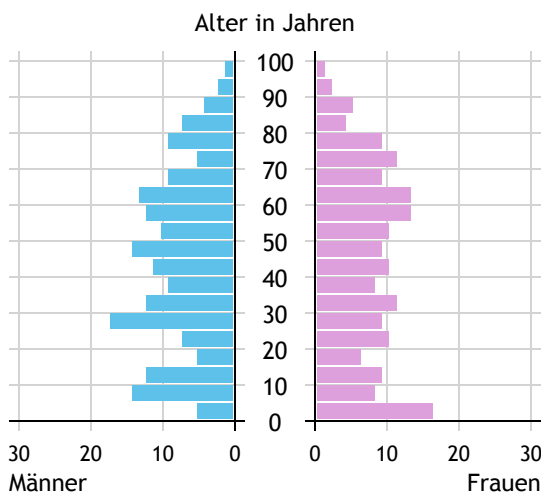


Allgemeines	
Seehöhe	1.102 m
Katasterfläche	80,2 km ²
Dauersiedlungsraum	4,2 km ²
landwirtschaftliche Nutzfläche	3,3 km ²
Bevölkerung je km ²	3,9
höchste Erhebung	Blutspitze
Höhe	2.627 m
Entfernung zum Bezirkshauptort	13 km
Entfernung zur Landeshauptstadt	116 km
Politisches	
Politischer Bezirk	Tamsweg
Gerichtsbezirk	Tamsweg

Quellen: Statistik Austria, Sagis

Bevölkerung

Bevölkerungspyramide

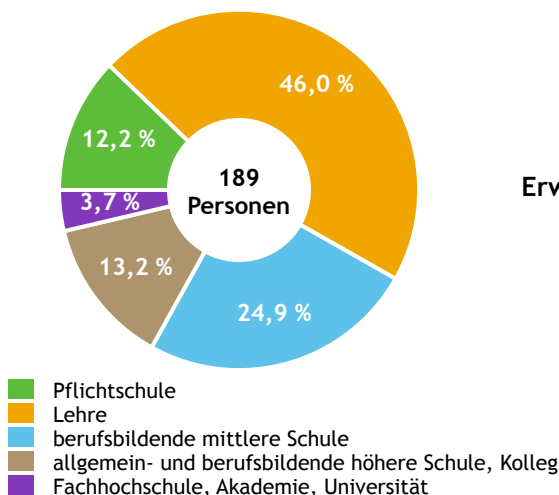


Bevölkerung per 1.1.2021	311
Männer	158 50,8 %
Frauen	153 49,2 %
ausländische Staatsangehörige	11 3,5 %
Altersstruktur	311
0 bis 5 Jahre	24 7,7 %
6 bis 14 Jahre	34 10,9 %
15 bis 24 Jahre	24 7,7 %
25 bis 64 Jahre	165 53,1 %
65 Jahre und älter	64 20,6 %
Durchschnittsalter	42,8
Entwicklung 2016 bis 2021	+ 6
Geborene minus Gestorbene	+ 9
Zuzüge minus Wegzüge ¹⁾	- 3

Quelle: Land Salzburg ¹⁾inkl. Statistische Korrektur

Bildung & Erwerbstätigkeit

Höchste abgeschlossene Ausbildung



15- bis 64-Jährige per 31.10.2018	189
Pflichtschule	23 12,2 %
Lehre	87 46,0 %
berufsbildende mittlere Schule	47 24,9 %
Matura, Kolleg	25 13,2 %
Hochschule, Universität	7 3,7 %

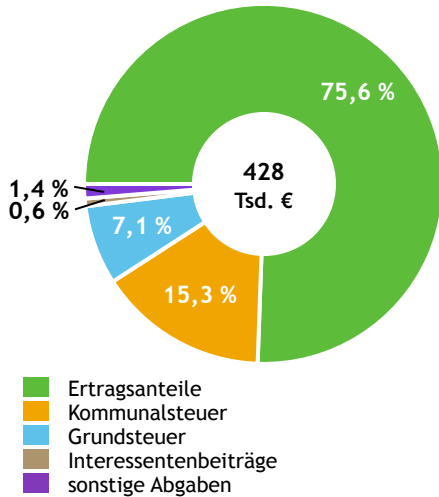
Erwerbspersonen 15 Jahre und älter	160
Selbständige, Mithelfende	34 21,2 %
Unselbständige	122 76,2 %
Arbeitslose	4 2,5 %
Erwerbsquote in % ¹⁾	83,6

Erwerbpendler/-innen	
Einpendler/-innen ²⁾	38
Auspender/-innen	103

Quelle: Statistik Austria ¹⁾15 bis 64 Jahre ²⁾ohne Ausland

Gemeindefinanzen

Steuereinnahmen 2019



Gemeindefinanzen 2019

(in 1.000 €)

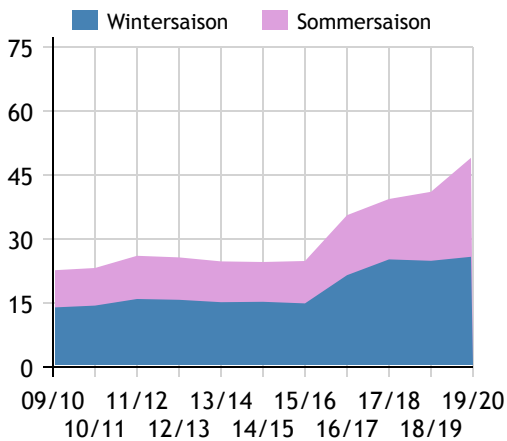
ordentlicher Haushalt		
Einnahmen	1.011	
Ausgaben	1.039	
außerordentlicher Haushalt		
Einnahmen	25	
Ausgaben	25	
Steuereinnahmen		
Ertragsanteile	324	75,6 %
Kommunalsteuer	66	15,3 %
Grundsteuer	30	7,1 %
Interessentenbeiträge	3	0,6 %
sonstige Abgaben ¹⁾	6	1,4 %

Quelle: Statistik Austria ¹⁾ ohne Fremdenverkehrsabgabe

Tourismus

Nächtigungen 2009/10 bis 2019/20

(in 1.000)



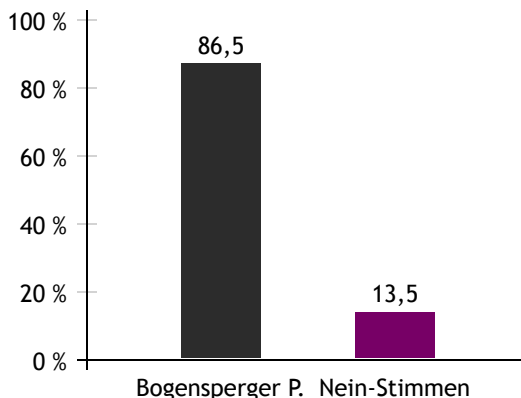
Tourismusjahr 2019/20

Ankünfte		
Wintersaison	4.674	56,7 %
Sommersaison	3.564	43,3 %
Übernachtungen		
Wintersaison	25.827	52,7 %
Sommersaison	23.214	47,3 %
Nächtigungen je Einwohner/-in	158,7	
Betten¹⁾		
Wintersaison	564	
Sommersaison	507	
Bettenauslastung in %¹⁾		
Wintersaison	25,2	
Sommersaison	24,9	

Quelle: Land Salzburg ¹⁾ ohne Campingplätze

Gemeindewahlen

Bürgermeisterwahl 2019



Bürgermeister
Bogensperger Peter ÖVP

Gemeindevertretungswahl 2019

Wahlberechtigte	247	
Wahlbeteiligung	88,3 %	
Stimmen		
ÖVP	47,4 %	Mandate 4
SPÖ	23,7 %	2
FPÖ	28,9 %	3

Quelle: Land Salzburg