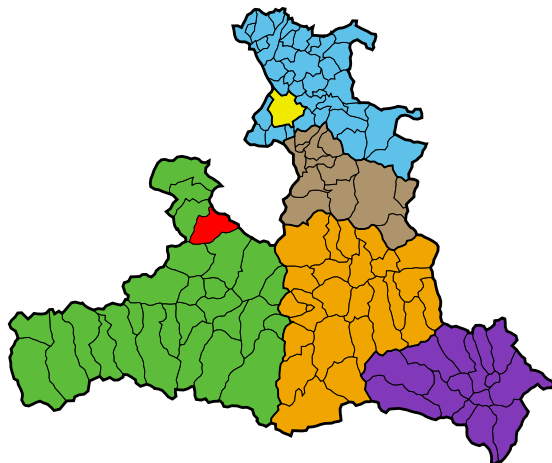


Gemeinde Weißbach bei Lofer

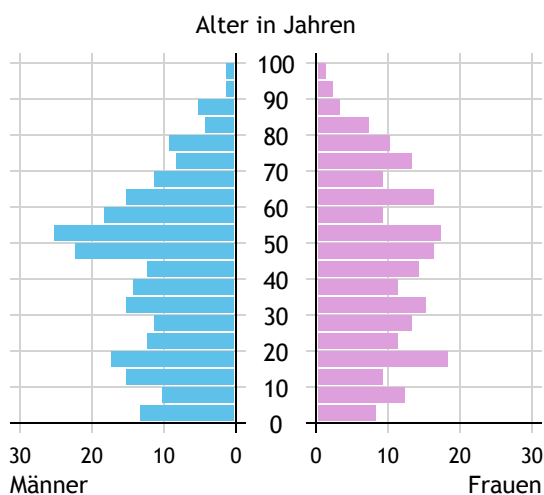


Allgemeines		
Seehöhe		665 m
Katasterfläche		69,6 km ²
Dauersiedlungsraum		4,6 km ²
landwirtschaftliche Nutzfläche		4,4 km ²
Bevölkerung je km ²		5,8
höchste Erhebung		Birnhorn
Höhe		2.634 m
Entfernung zum Bezirkshauptort		31 km
Entfernung zur Landeshauptstadt		55 km
Politisches		
Politischer Bezirk		Zell am See
Gerichtsbezirk		Saalfelden

Quellen: Statistik Austria, Sagis

Bevölkerung

Bevölkerungspyramide

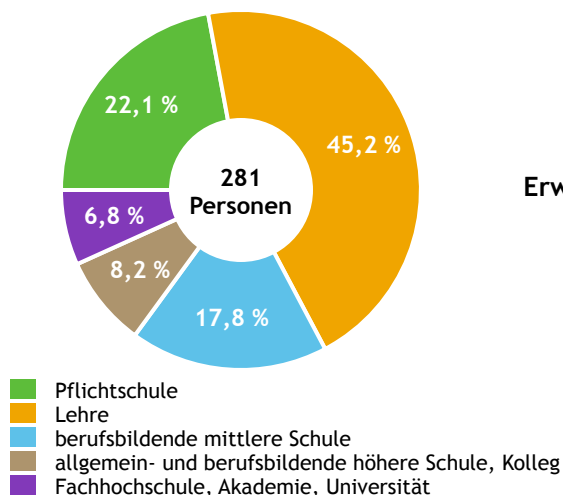


Bevölkerung per 1.1.2021	412	
Männer	218	52,9 %
Frauen	194	47,1 %
ausländische Staatsangehörige	57	13,8 %
Altersstruktur	412	
0 bis 5 Jahre	23	5,6 %
6 bis 14 Jahre	38	9,2 %
15 bis 24 Jahre	54	13,1 %
25 bis 64 Jahre	227	55,1 %
65 Jahre und älter	70	17,0 %
Durchschnittsalter	41,9	
Entwicklung 2016 bis 2021	- 29	
Geborene minus Gestorbene	+ 8	
Zuzüge minus Wegzüge ¹⁾	- 37	

Quelle: Land Salzburg ¹⁾inkl. Statistische Korrektur

Bildung & Erwerbstätigkeit

Höchste abgeschlossene Ausbildung



15- bis 64-Jährige per 31.10.2018	281	
Pflichtschule	62	22,1 %
Lehre	127	45,2 %
berufsbildende mittlere Schule	50	17,8 %
Matura, Kolleg	23	8,2 %
Hochschule, Universität	19	6,8 %

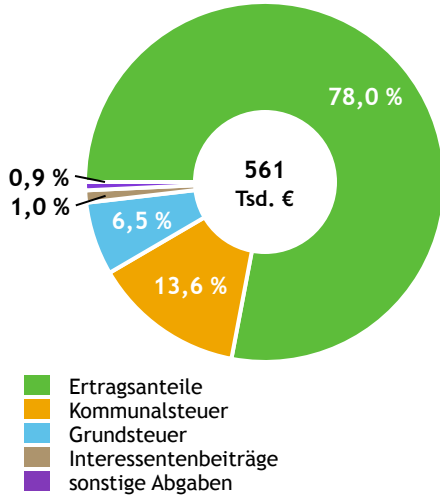
Erwerbspersonen 15 Jahre und älter	223	
Selbständige, Mithelfende	37	16,6 %
Unselbständige	168	75,3 %
Arbeitslose	18	8,1 %
Erwerbsquote in % ¹⁾	77,9	

Erwerbpendler/-innen	
Einpendler/-innen ²⁾	72
Auspender/-innen	122

Quelle: Statistik Austria ¹⁾15 bis 64 Jahre ²⁾ohne Ausland

Gemeindefinanzen

Steuereinnahmen 2019



Gemeindefinanzen 2019

(in 1.000 €)

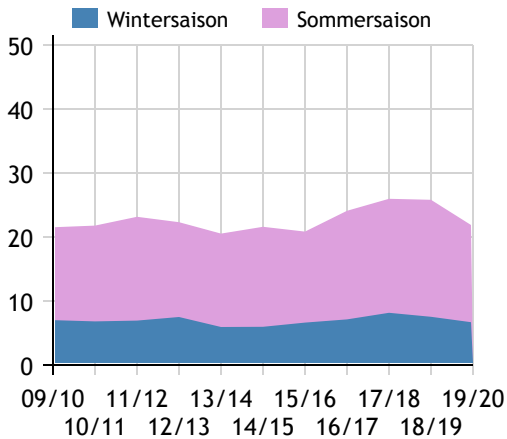
ordentlicher Haushalt		
Einnahmen	1.603	
Ausgaben	1.569	
außerordentlicher Haushalt		
Einnahmen	548	
Ausgaben	256	
Steuereinnahmen	561	
Ertragsanteile	438	78,0 %
Kommunalsteuer	76	13,6 %
Grundsteuer	37	6,5 %
Interessentenbeiträge	6	1,0 %
sonstige Abgaben ¹⁾	5	0,9 %

Quelle: Statistik Austria ¹⁾ ohne Fremdenverkehrsabgabe

Tourismus

Nächtigungen 2009/10 bis 2019/20

(in 1.000)



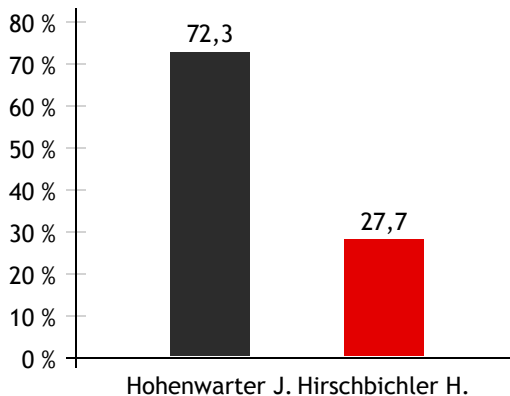
Tourismusjahr 2019/20

Ankünfte	6.232	
Wintersaison	2.031	32,6 %
Sommersaison	4.201	67,4 %
Übernachtungen	21.889	
Wintersaison	6.699	30,6 %
Sommersaison	15.190	69,4 %
Nächtigungen je Einwohner/-in	53,9	
Betten¹⁾		
Wintersaison	173	
Sommersaison	225	
Bettenauslastung in %¹⁾		
Wintersaison	21,3	
Sommersaison	28,4	

Quelle: Land Salzburg ¹⁾ ohne Campingplätze

Gemeindewahlen

Bürgermeisterwahl 2019



Bürgermeister

Hohenwarter Josef Michael ÖVP

Gemeindevertretungswahl 2019

Wahlberechtigte	342	
Wahlbeteiligung	82,7 %	
	Stimmen	Mandate
ÖVP	56,3 %	5
SPÖ	30,5 %	3
FPÖ	13,3 %	1

Quelle: Land Salzburg