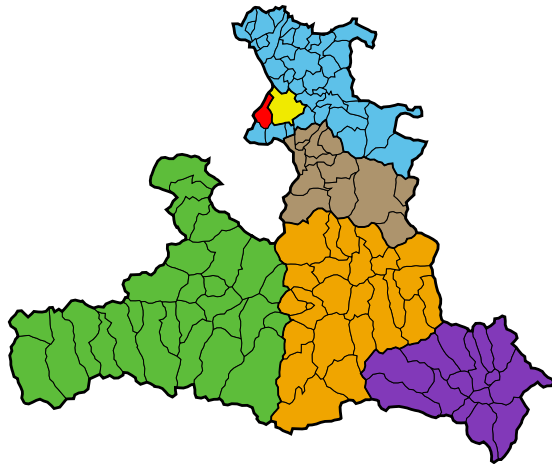


Gemeinde Wals-Siezenheim

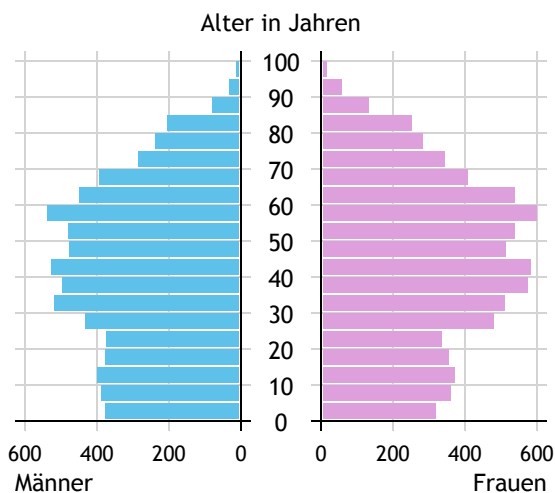


Allgemeines	
Seehöhe	446 m
Katasterfläche	26,6 km ²
Dauersiedlungsraum	20,1 km ²
landwirtschaftliche Nutzfläche	10,7 km ²
Bevölkerung je km ²	534,9
höchste Erhebung	Krüzersberg
Höhe	596 m
Entfernung zum Bezirkshauptort	22 km
Entfernung zur Landeshauptstadt	7 km
Politisches	
Politischer Bezirk	Salzburg-Umgebung
Gerichtsbezirk	Salzburg

Quellen: Statistik Austria, Sagis

Bevölkerung

Bevölkerungspyramide

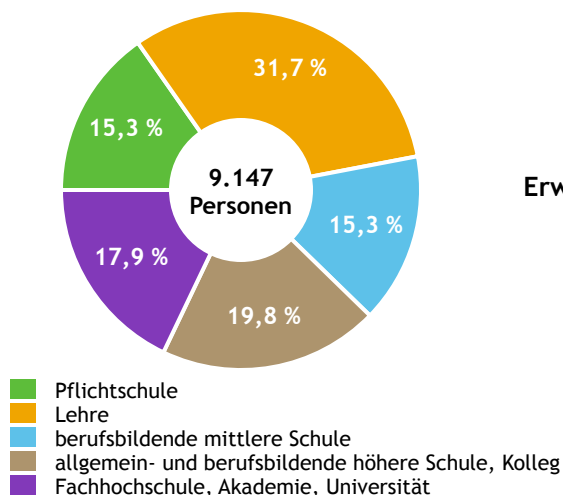


Bevölkerung per 1.1.2024	14.374	
Männer	6.944	48,3 %
Frauen	7.430	51,7 %
ausländische Staatsangehörige	2.305	16,0 %
Altersstruktur	14.374	
0 bis 5 Jahre	819	5,7 %
6 bis 14 Jahre	1.355	9,4 %
15 bis 24 Jahre	1.413	9,8 %
25 bis 64 Jahre	8.143	56,7 %
65 Jahre und älter	2.644	18,4 %
Durchschnittsalter	42,6	
Entwicklung 2019 bis 2024	+ 1.161	
Geborene minus Gestorbene	+ 162	
Zuzüge minus Wegzüge ¹⁾	+ 999	

Quelle: Land Salzburg ¹⁾inkl. Statistische Korrektur

Bildung & Erwerbstätigkeit

Höchste abgeschlossene Ausbildung



15- bis 64-Jährige per 31.10.2021	9.147	
Pflichtschule	1.398	15,3 %
Lehre	2.898	31,7 %
berufsbildende mittlere Schule	1.401	15,3 %
Matura, Kolleg	1.813	19,8 %
Hochschule, Universität	1.637	17,9 %

Erwerbspersonen 15 Jahre und älter

Erwerbspersonen 15 Jahre und älter	7.668	
Selbständige, Mithelfende	853	11,1 %
Unselbständige	6.657	86,8 %
Arbeitslose	158	2,1 %
Erwerbsquote in % ¹⁾	82,0	

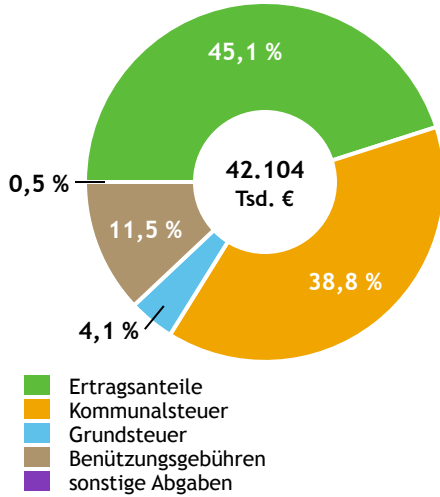
Erwerbsspendler:innen

Einpendler:innen ²⁾	10.591
Auspender:innen	5.020

Quelle: Statistik Austria ¹⁾15 bis 64 Jahre ²⁾ohne Ausland

Gemeindefinanzen

Steuereinnahmen 2022



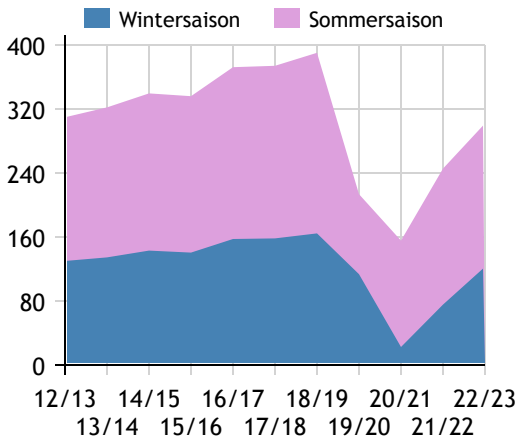
Gemeindefinanzen 2022 (Finanzierungshaushalt in 1.000 €)

voranschlagswirksame Gebarung		
Einzahlungen	69.013	
Auszahlungen	77.555	
nicht-voranschlagswirksame Gebarung		
Einzahlungen	41.168	
Auszahlungen	41.274	
Steuereinnahmen, Gebühren, Abgaben¹⁾	42.104	
Ertragsanteile	18.981	45,1 %
Kommunalsteuer	16.320	38,8 %
Grundsteuer	1.735	4,1 %
Benützungsgebühren	4.854	11,5 %
sonstige Abgaben ¹⁾	215	0,5 %

Quelle: Statistik Austria ¹⁾ ohne Fremdenverkehrsabgabe

Tourismus

Nächtigungen 2012/13 bis 2022/23 (in 1.000)



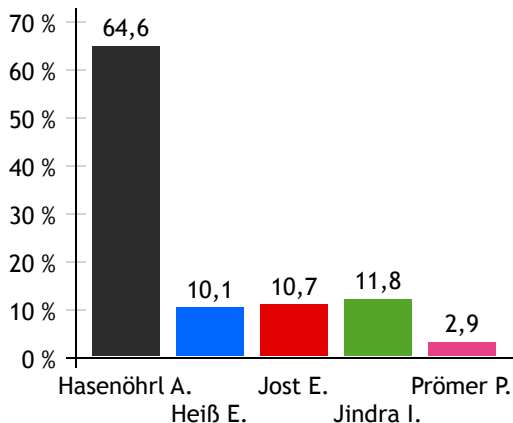
Tourismusjahr 2022/23

Ankünfte	163.462	
Wintersaison	67.415	41,2 %
Sommersaison	96.047	58,8 %
Übernachtungen	299.284	
Wintersaison	120.578	40,3 %
Sommersaison	178.706	59,7 %
Nächtigungen je Einwohner:in	21,0	
Betten¹⁾		
Wintersaison	1.797	
Sommersaison	1.853	
Bettenauslastung in %¹⁾		
Wintersaison	37,1	
Sommersaison	52,4	

Quelle: Land Salzburg ¹⁾ ohne Campingplätze

Gemeindewahlen

Bürgermeisterwahl 2024



Bürgermeister Hasenöhrl Andreas ÖVP

Gemeindevertretungswahl 2024

Wahlberechtigte	11.238	
Wahlbeteiligung	63,6 %	
	Stimmen	Mandate
ÖVP	56,0 %	15
FPÖ	11,5 %	3
SPÖ	10,4 %	2
KPÖ	8,8 %	2
NBL	10,9 %	3
MFG	2,5 %	0

Quelle: Land Salzburg