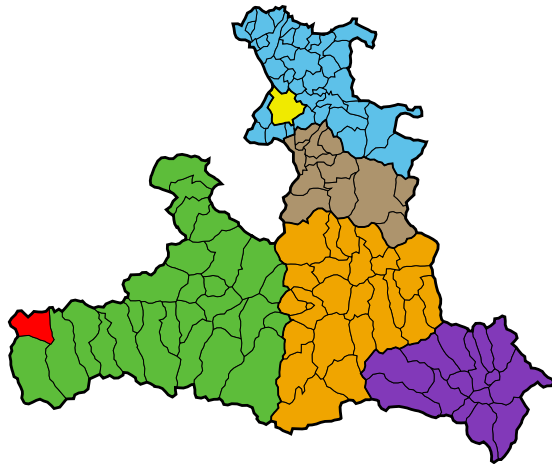


# Gemeinde Wald im Pinzgau

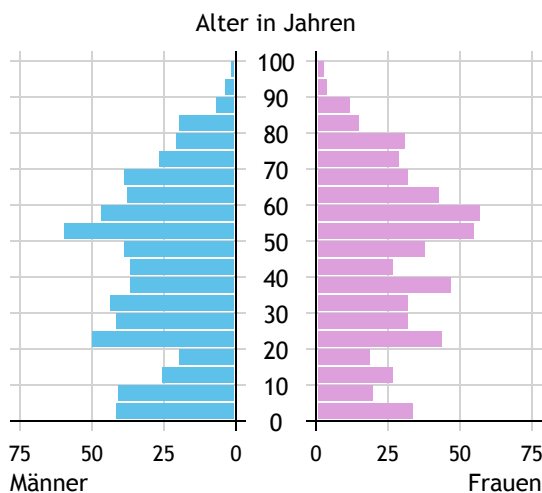


<b>Allgemeines</b>	
Seehöhe	885 m
Katasterfläche	69,2 km <sup>2</sup>
Dauersiedlungsraum	6,5 km <sup>2</sup>
landwirtschaftliche Nutzfläche	4,1 km <sup>2</sup>
Bevölkerung je km <sup>2</sup>	16,5
höchste Erhebung	Ochsenkopf
Höhe	2.471 m
Entfernung zum Bezirkshauptort	49 km
Entfernung zur Landeshauptstadt	124 km
<b>Politisches</b>	
Politischer Bezirk	Zell am See
Gerichtsbezirk	Zell am See

Quellen: Statistik Austria, Sagis

## Bevölkerung

### Bevölkerungspyramide

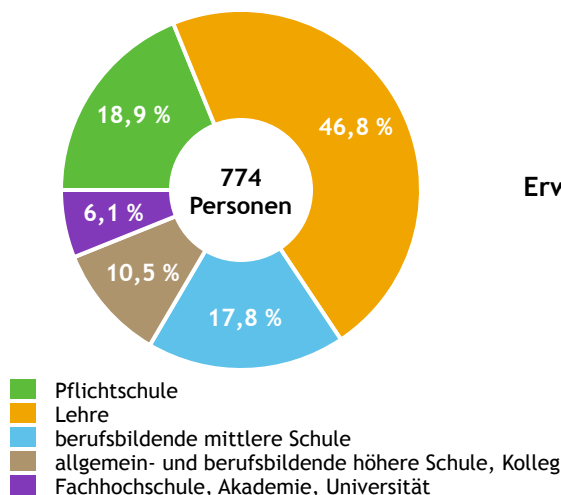


<b>Bevölkerung per 1.1.2021</b>	<b>1.164</b>	
Männer	603	51,8 %
Frauen	561	48,2 %
ausländische Staatsangehörige	144	12,4 %
<b>Altersstruktur</b>	<b>1.164</b>	
0 bis 5 Jahre	83	7,1 %
6 bis 14 Jahre	95	8,2 %
15 bis 24 Jahre	125	10,7 %
25 bis 64 Jahre	643	55,2 %
65 Jahre und älter	218	18,7 %
Durchschnittsalter	42,8	
<b>Entwicklung 2016 bis 2021</b>	<b>+ 13</b>	
Geborene minus Gestorbene	+ 44	
Zuzüge minus Wegzüge <sup>1)</sup>	- 31	

Quelle: Land Salzburg <sup>1)</sup>inkl. Statistische Korrektur

## Bildung & Erwerbstätigkeit

### Höchste abgeschlossene Ausbildung



<b>15- bis 64-Jährige per 31.10.2018</b>	<b>774</b>	
Pflichtschule	146	18,9 %
Lehre	362	46,8 %
berufsbildende mittlere Schule	138	17,8 %
Matura, Kolleg	81	10,5 %
Hochschule, Universität	47	6,1 %

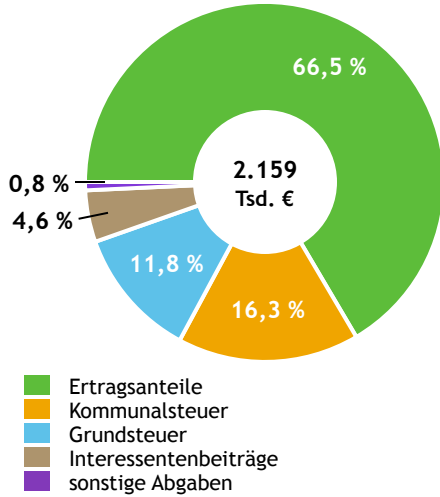
<b>Erwerbspersonen 15 Jahre und älter</b>	<b>638</b>	
Selbständige, Mithelfende	133	20,8 %
Unselbständige	456	71,5 %
Arbeitslose	49	7,7 %
Erwerbsquote in % <sup>1)</sup>	80,5	

<b>Erwerbpendler/-innen</b>	
Einpendler/-innen <sup>2)</sup>	145
Auspender/-innen	321

Quelle: Statistik Austria <sup>1)</sup>15 bis 64 Jahre <sup>2)</sup>ohne Ausland

# Gemeindefinanzen

## Steuereinnahmen 2019



## Gemeindefinanzen 2019

(in 1.000 €)

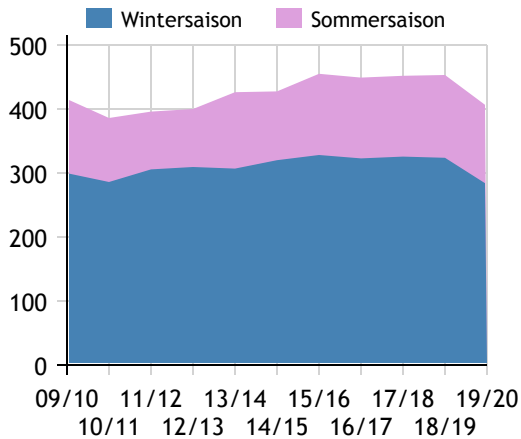
<b>ordentlicher Haushalt</b>		
Einnahmen	3.912	
Ausgaben	3.929	
<b>außerordentlicher Haushalt</b>		
Einnahmen	84	
Ausgaben	384	
<b>Steuereinnahmen</b>	<b>2.159</b>	
Ertragsanteile	1.436	66,5 %
Kommunalsteuer	353	16,3 %
Grundsteuer	254	11,8 %
Interessentenbeiträge	100	4,6 %
sonstige Abgaben <sup>1)</sup>	16	0,8 %

Quelle: Statistik Austria <sup>1)</sup> ohne Fremdenverkehrsabgabe

# Tourismus

## Nächtigungen 2009/10 bis 2019/20

(in 1.000)



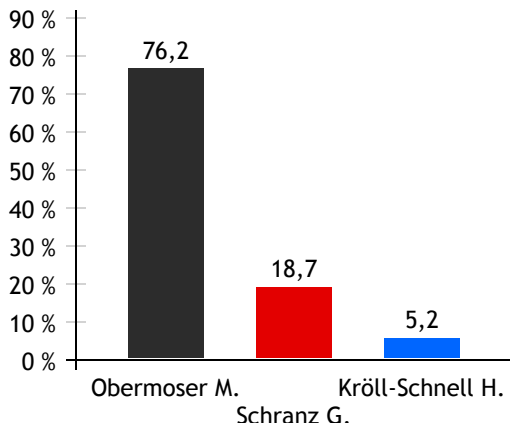
## Tourismusjahr 2019/20

<b>Ankünfte</b>	<b>69.348</b>	
Wintersaison	45.617	65,8 %
Sommersaison	23.731	34,2 %
<b>Übernachtungen</b>	<b>406.610</b>	
Wintersaison	284.109	69,9 %
Sommersaison	122.501	30,1 %
Nächtigungen je Einwohner/-in	357,0	
<b>Betten<sup>1)</sup></b>		
Wintersaison	4.734	
Sommersaison	4.264	
<b>Bettenauslastung in %<sup>1)</sup></b>		
Wintersaison	32,9	
Sommersaison	14,8	

Quelle: Land Salzburg <sup>1)</sup> ohne Campingplätze

# Gemeindewahlen

## Bürgermeisterwahl 2019



**Bürgermeister**  
Obermoser Michael      ÖVP

## Gemeindevertretungswahl 2019

Wahlberechtigte	1.015	
Wahlbeteiligung	77,4 %	
	Stimmen	Mandate
ÖVP	64,3 %	9
SPÖ	26,4 %	3
FPÖ	9,3 %	1

Quelle: Land Salzburg