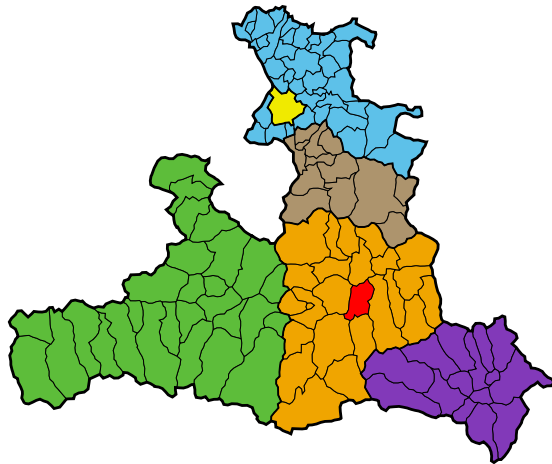


# Marktgemeinde Wagrain

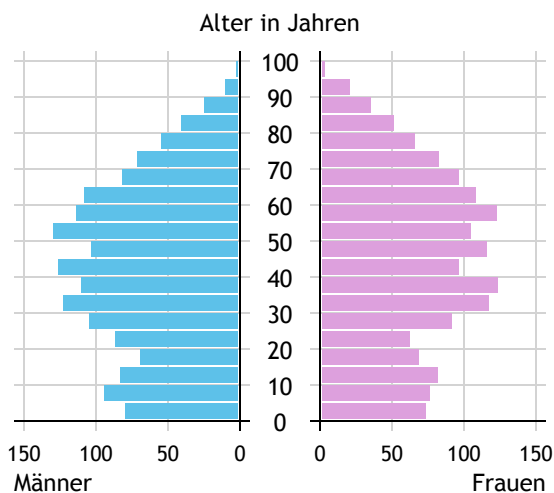


<b>Allgemeines</b>	
Seehöhe	838 m
Katasterfläche	50,6 km <sup>2</sup>
Dauersiedlungsraum	15,1 km <sup>2</sup>
landwirtschaftliche Nutzfläche	13,3 km <sup>2</sup>
Bevölkerung je km <sup>2</sup>	61,7
höchste Erhebung	Gabel
Höhe	2.037 m
Entfernung zum Bezirkshauptort	10 km
Entfernung zur Landeshauptstadt	68 km
<b>Politisches</b>	
Politischer Bezirk	Sankt Johann i.Pg.
Gerichtsbezirk	Sankt Johann i.Pg.

Quellen: Statistik Austria, Sagis

## Bevölkerung

### Bevölkerungspyramide

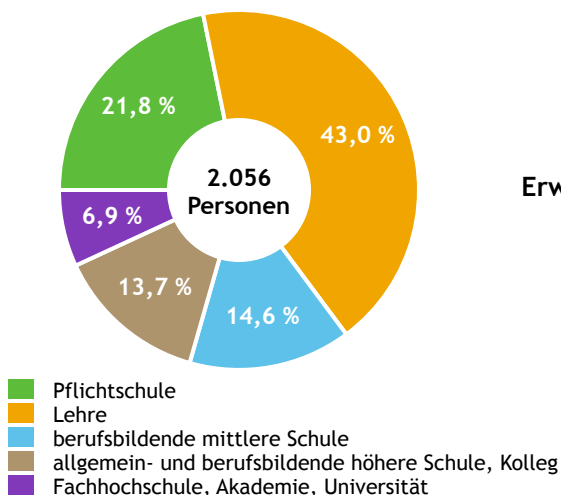


<b>Bevölkerung per 1.1.2021</b>	<b>3.116</b>	
Männer	1.568	50,3 %
Frauen	1.548	49,7 %
ausländische Staatsangehörige	522	16,8 %
<b>Altersstruktur</b>	<b>3.116</b>	
0 bis 5 Jahre	179	5,7 %
6 bis 14 Jahre	295	9,5 %
15 bis 24 Jahre	277	8,9 %
25 bis 64 Jahre	1.759	56,5 %
65 Jahre und älter	606	19,4 %
Durchschnittsalter	43,2	
<b>Entwicklung 2016 bis 2021</b>	<b>+ 31</b>	
Geborene minus Gestorbene	- 8	
Zuzüge minus Wegzüge <sup>1)</sup>	+ 39	

Quelle: Land Salzburg <sup>1)</sup>inkl. Statistische Korrektur

## Bildung & Erwerbstätigkeit

### Höchste abgeschlossene Ausbildung



<b>15- bis 64-Jährige per 31.10.2018</b>	<b>2.056</b>	
Pflichtschule	448	21,8 %
Lehre	885	43,0 %
berufsbildende mittlere Schule	300	14,6 %
Matura, Kolleg	281	13,7 %
Hochschule, Universität	142	6,9 %

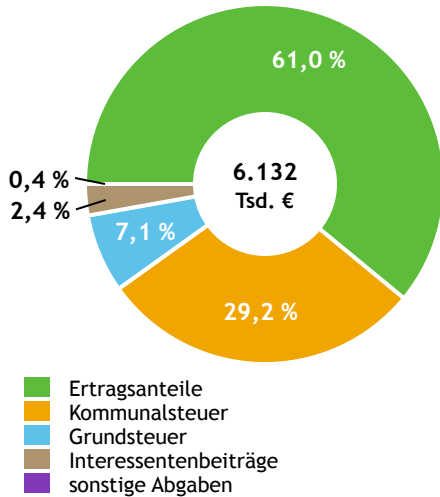
<b>Erwerbspersonen 15 Jahre und älter</b>	<b>1.732</b>	
Selbständige, Mithelfende	315	18,2 %
Unselbständige	1.284	74,1 %
Arbeitslose	133	7,7 %
Erwerbsquote in % <sup>1)</sup>	82,5	

<b>Erwerbpendler/-innen</b>	
Einpendler/-innen <sup>2)</sup>	794
Auspender/-innen	656

Quelle: Statistik Austria <sup>1)</sup>15 bis 64 Jahre <sup>2)</sup>ohne Ausland

# Gemeindefinanzen

## Steuereinnahmen 2019



## Gemeindefinanzen 2019

(in 1.000 €)

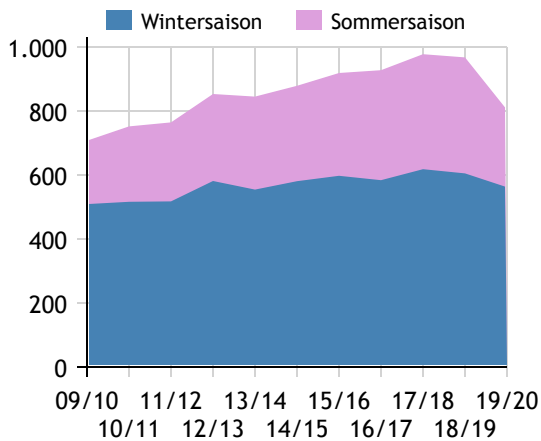
<b>ordentlicher Haushalt</b>		
Einnahmen	12.383	
Ausgaben	11.061	
<b>außerordentlicher Haushalt</b>		
Einnahmen	1.103	
Ausgaben	1.103	
<b>Steuereinnahmen</b>		
<b>Ertragsanteile</b>	<b>3.738</b>	<b>61,0 %</b>
Kommunalsteuer	1.788	29,2 %
Grundsteuer	436	7,1 %
Interessentenbeiträge	148	2,4 %
sonstige Abgaben <sup>1)</sup>	22	0,4 %

Quelle: Statistik Austria <sup>1)</sup> ohne Fremdenverkehrsabgabe

# Tourismus

## Nächtigungen 2009/10 bis 2019/20

(in 1.000)



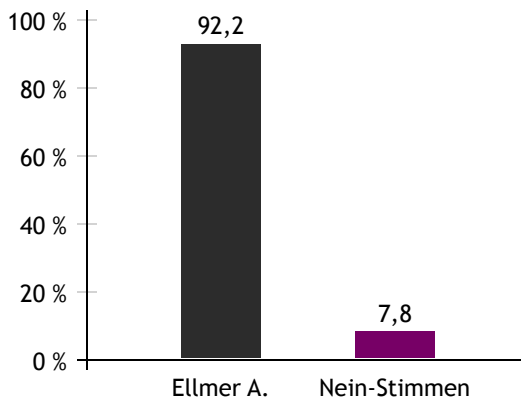
## Tourismusjahr 2019/20

<b>Ankünfte</b>		
Wintersaison	105.912	67,0 %
Sommersaison	52.149	33,0 %
<b>Übernachtungen</b>		
Wintersaison	563.894	69,5 %
Sommersaison	247.466	30,5 %
Nächtigungen je Einwohner/-in		
	260,0	
<b>Betten<sup>1)</sup></b>		
Wintersaison	7.698	
Sommersaison	6.887	
<b>Bettenauslastung in %<sup>1)</sup></b>		
Wintersaison	40,2	
Sommersaison	19,5	

Quelle: Land Salzburg <sup>1)</sup> ohne Campingplätze

# Gemeindewahlen

## Bürgermeisterwahl 2019



## Bürgermeister

Ellmer Axel      ÖVP

## Gemeindevertretungswahl 2019

Wahlberechtigte	2.520	
Wahlbeteiligung	61,5 %	
<b>Stimmen</b>		
ÖVP	58,4 %	Mandate
SPÖ	26,4 %	11
FPÖ	15,2 %	5
		3

Quelle: Land Salzburg