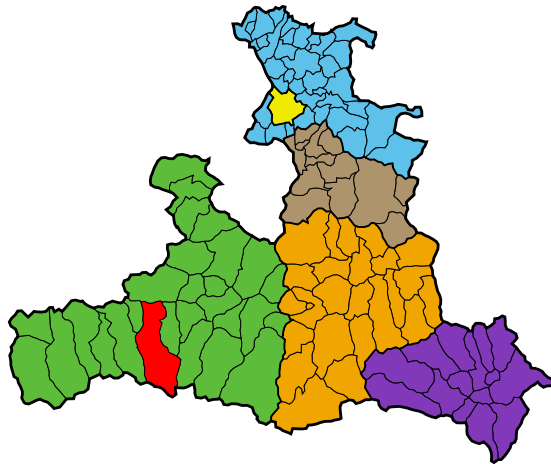


# Gemeinde Uttendorf

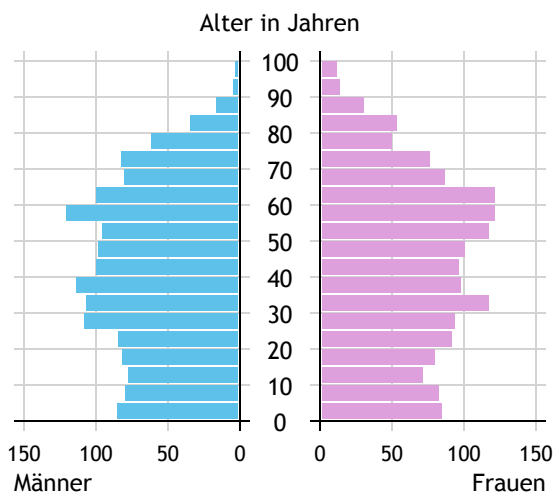


<b>Allgemeines</b>	
Seehöhe	804 m
Katasterfläche	168,0 km <sup>2</sup>
Dauersiedlungsraum	19,8 km <sup>2</sup>
landwirtschaftliche Nutzfläche	15,4 km <sup>2</sup>
Bevölkerung je km <sup>2</sup>	18,1
höchste Erhebung	Johannisberg
Höhe	3.452 m
Entfernung zum Bezirkshauptort	19 km
Entfernung zur Landeshauptstadt	112 km
<b>Politisches</b>	
Politischer Bezirk	Zell am See
Gerichtsbezirk	Zell am See

Quellen: Statistik Austria, Sagis

## Bevölkerung

### Bevölkerungspyramide

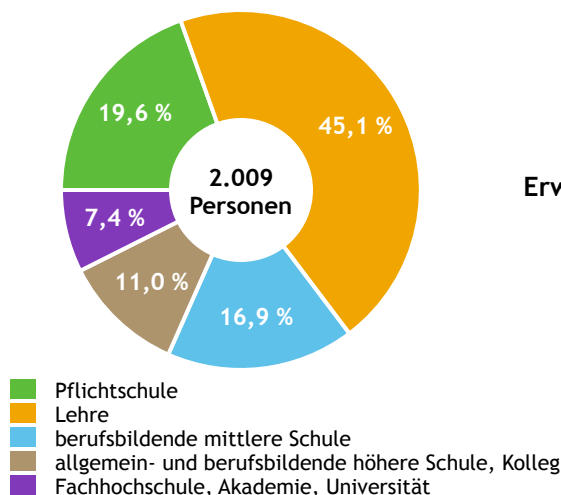


<b>Bevölkerung per 1.1.2021</b>	<b>3.031</b>	
Männer	1.484	49,0 %
Frauen	1.547	51,0 %
ausländische Staatsangehörige	301	9,9 %
<b>Altersstruktur</b>	<b>3.031</b>	
0 bis 5 Jahre	201	6,6 %
6 bis 14 Jahre	265	8,7 %
15 bis 24 Jahre	327	10,8 %
25 bis 64 Jahre	1.668	55,0 %
65 Jahre und älter	570	18,8 %
Durchschnittsalter	42,4	
<b>Entwicklung 2016 bis 2021</b>	<b>+ 119</b>	
Geborene minus Gestorbene	+ 27	
Zuzüge minus Wegzüge <sup>1)</sup>	+ 92	

Quelle: Land Salzburg <sup>1)</sup>inkl. Statistische Korrektur

## Bildung & Erwerbstätigkeit

### Höchste abgeschlossene Ausbildung



<b>15- bis 64-Jährige per 31.10.2018</b>	<b>2.009</b>	
Pflichtschule	393	19,6 %
Lehre	907	45,1 %
berufsbildende mittlere Schule	340	16,9 %
Matura, Kolleg	220	11,0 %
Hochschule, Universität	149	7,4 %

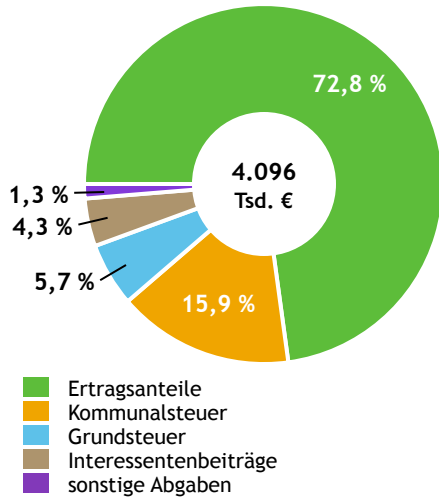
<b>Erwerbspersonen 15 Jahre und älter</b>	<b>1.657</b>	
Selbständige, Mithelfende	238	14,4 %
Unselbständige	1.339	80,8 %
Arbeitslose	80	4,8 %
Erwerbsquote in % <sup>1)</sup>	81,2	

<b>Erwerbpendler/-innen</b>	
Einpendler/-innen <sup>2)</sup>	466
Auspender/-innen	985

Quelle: Statistik Austria <sup>1)</sup>15 bis 64 Jahre <sup>2)</sup>ohne Ausland

## Gemeindefinanzen

Steuereinnahmen 2019



Gemeindefinanzen 2019

(in 1.000 €)

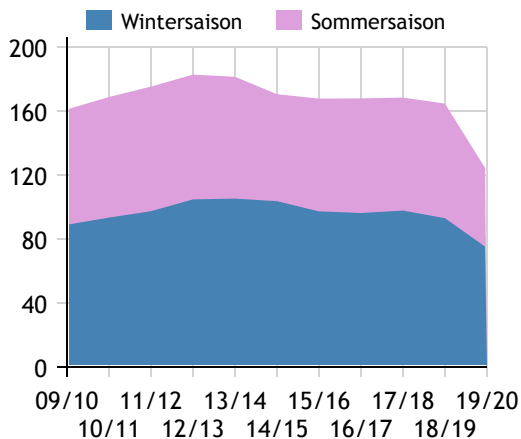
<b>ordentlicher Haushalt</b>		
Einnahmen	6.263	
Ausgaben	6.174	
<b>außerordentlicher Haushalt</b>		
Einnahmen	5.066	
Ausgaben	4.955	
<b>Steuereinnahmen</b>	<b>4.096</b>	
Ertragsanteile	2.983	72,8 %
Kommunalsteuer	649	15,9 %
Grundsteuer	234	5,7 %
Interessentenbeiträge	176	4,3 %
sonstige Abgaben <sup>1)</sup>	52	1,3 %

Quelle: Statistik Austria <sup>1)</sup> ohne Fremdenverkehrsabgabe

## Tourismus

Nächtigungen 2009/10 bis 2019/20

(in 1.000)



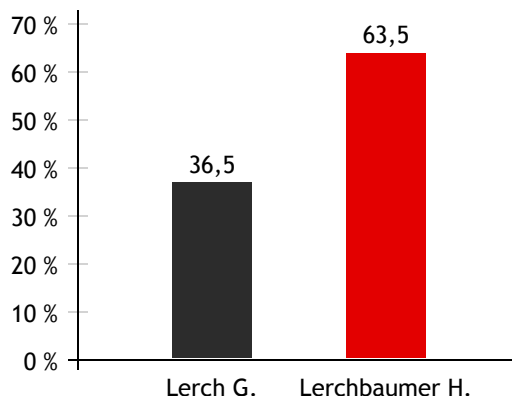
Tourismusjahr 2019/20

<b>Ankünfte</b>	<b>26.055</b>	
Wintersaison	14.924	57,3 %
Sommersaison	11.131	42,7 %
<b>Übernachtungen</b>	<b>124.500</b>	
Wintersaison	75.240	60,4 %
Sommersaison	49.260	39,6 %
Nächtigungen je Einwohner/-in	41,0	
<b>Betten<sup>1)</sup></b>		
Wintersaison	1.398	
Sommersaison	1.406	
<b>Bettenauslastung in %<sup>1)</sup></b>		
Wintersaison	29,6	
Sommersaison	19,0	

Quelle: Land Salzburg <sup>1)</sup> ohne Campingplätze

## Gemeindewahlen

Bürgermeisterwahl 2019



Bürgermeister

Lerchbaumer Hannes SPÖ

Gemeindevertretungswahl 2019

Wahlberechtigte	2.466	
Wahlbeteiligung	70,9 %	
	Stimmen	Mandate
ÖVP	38,5 %	8
SPÖ	47,8 %	9
FPÖ	13,7 %	2

Quelle: Land Salzburg