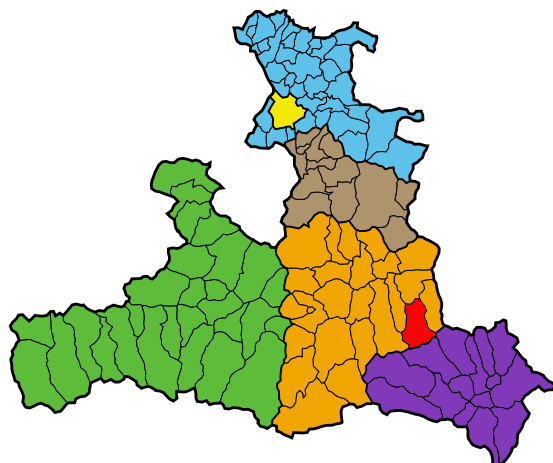


# Gemeinde Untertauern

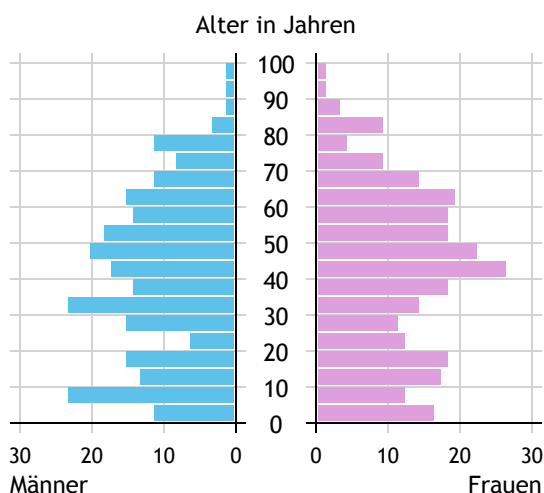


<b>Allgemeines</b>	
Seehöhe	1.010 m
Katasterfläche	71,7 km <sup>2</sup>
Dauersiedlungsraum	2,9 km <sup>2</sup>
landwirtschaftliche Nutzfläche	2,2 km <sup>2</sup>
Bevölkerung je km <sup>2</sup>	6,4
höchste Erhebung	Großer Pleißlingkeil
Höhe	2.501 m
Entfernung zum Bezirkshauptort	37 km
Entfernung zur Landeshauptstadt	82 km
<b>Politisches</b>	
Politischer Bezirk	Sankt Johann i.Pg.
Gerichtsbezirk	Sankt Johann i.Pg.

Quellen: Statistik Austria, Sagis

## Bevölkerung

### Bevölkerungspyramide

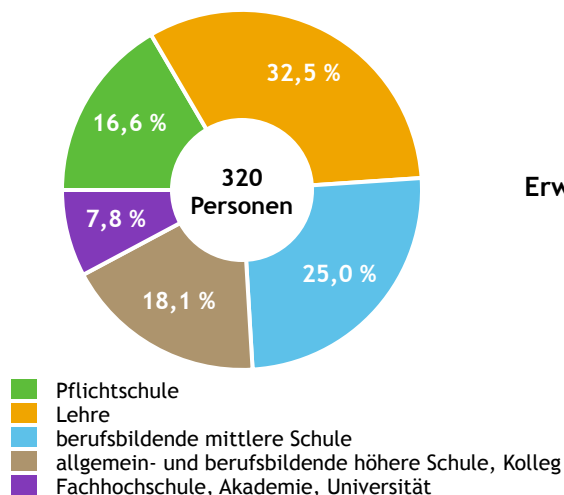


<b>Bevölkerung per 1.1.2021</b>	<b>462</b>	
Männer	220	47,6 %
Frauen	242	52,4 %
ausländische Staatsangehörige	78	16,9 %
<b>Altersstruktur</b>		<b>462</b>
0 bis 5 Jahre	31	6,7 %
6 bis 14 Jahre	55	11,9 %
15 bis 24 Jahre	47	10,2 %
25 bis 64 Jahre	266	57,6 %
65 Jahre und älter	63	13,6 %
Durchschnittsalter	39,6	
<b>Entwicklung 2016 bis 2021</b>		<b>+ 1</b>
Geborene minus Gestorbene	+ 12	
Zuzüge minus Wegzüge <sup>1)</sup>	- 11	

Quelle: Land Salzburg <sup>1)</sup>inkl. Statistische Korrektur

## Bildung & Erwerbstätigkeit

### Höchste abgeschlossene Ausbildung



<b>15- bis 64-Jährige per 31.10.2018</b>	<b>320</b>	
Pflichtschule	53	16,6 %
Lehre	104	32,5 %
berufsbildende mittlere Schule	80	25,0 %
Matura, Kolleg	58	18,1 %
Hochschule, Universität	25	7,8 %

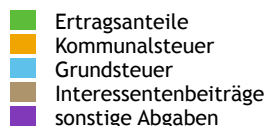
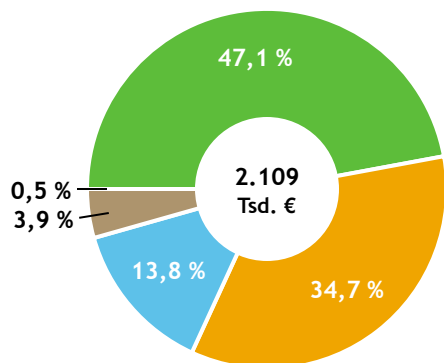
<b>Erwerbspersonen 15 Jahre und älter</b>	<b>269</b>	
Selbständige, Mithelfende	76	28,3 %
Unselbständige	159	59,1 %
Arbeitslose	34	12,6 %
Erwerbsquote in % <sup>1)</sup>	80,6	

<b>Erwerbpendler/-innen</b>	
Einpendler/-innen <sup>2)</sup>	173
Auspender/-innen	106

Quelle: Statistik Austria <sup>1)</sup>15 bis 64 Jahre <sup>2)</sup>ohne Ausland

## Gemeindefinanzen

### Steuereinnahmen 2019



### Gemeindefinanzen 2019

(in 1.000 €)

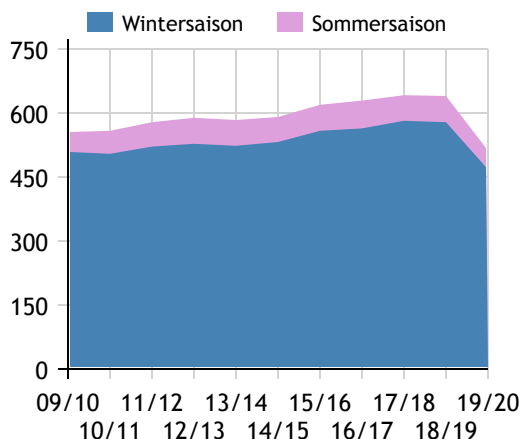
<b>ordentlicher Haushalt</b>		
Einnahmen	4.103	
Ausgaben	3.598	
<b>außerordentlicher Haushalt</b>		
Einnahmen	91	
Ausgaben	91	
<b>Steuereinnahmen</b>		
<b>Ertragsanteile</b>	<b>994</b>	<b>47,1 %</b>
Kommunalsteuer	733	34,7 %
Grundsteuer	290	13,8 %
Interessentenbeiträge	82	3,9 %
sonstige Abgaben <sup>1)</sup>	10	0,5 %

Quelle: Statistik Austria <sup>1)</sup> ohne Fremdenverkehrsabgabe

## Tourismus

### Nächtigungen 2009/10 bis 2019/20

(in 1.000)



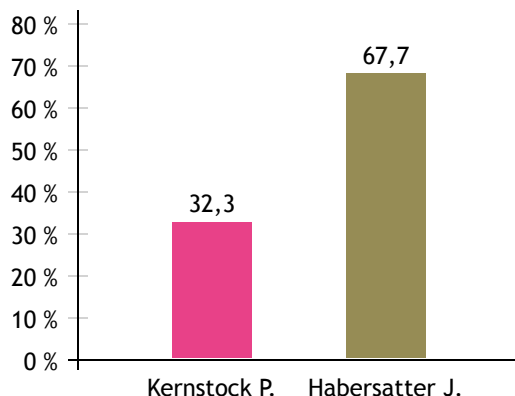
### Tourismusjahr 2019/20

<b>Ankünfte</b>		
Wintersaison	100.745	90,1 %
Sommersaison	11.014	9,9 %
<b>Übernachtungen</b>		
Wintersaison	473.086	91,4 %
Sommersaison	44.678	8,6 %
Nächtigungen je Einwohner/-in		
	1.128,0	
<b>Betten<sup>1)</sup></b>		
Wintersaison	5.465	
Sommersaison	1.539	
<b>Bettenauslastung in %<sup>1)</sup></b>		
Wintersaison	47,6	
Sommersaison	15,8	

Quelle: Land Salzburg <sup>1)</sup> ohne Campingplätze

## Gemeindewahlen

### Bürgermeisterwahl 2019



### Bürgermeister

Habersatter Johann LH

### Gemeindevertretungswahl 2019

Wahlberechtigte	360	
Wahlbeteiligung	80,8 %	
	Stimmen	Mandate
ÖVP	39,9 %	4
FPÖ	16,1 %	1
GFUO	17,8 %	2
LH	26,2 %	2

Quelle: Land Salzburg