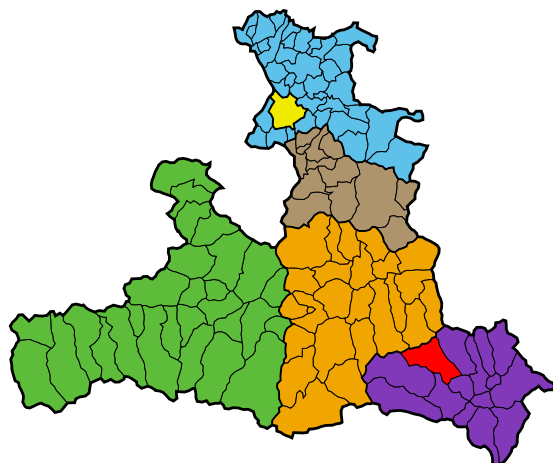


Gemeinde Tweng

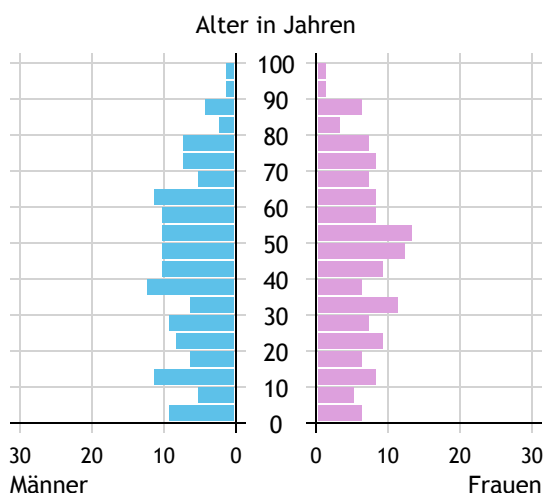


Allgemeines	
Seehöhe	1.233 m
Katasterfläche	86,5 km ²
Dauersiedlungsraum	2,3 km ²
landwirtschaftliche Nutzfläche	2,3 km ²
Bevölkerung je km ²	3,0
höchste Erhebung (120 m östlich des vermeintlichen Gipfels)	Hochfeind Ostgipfel
Höhe	2.690 m
Entfernung zum Bezirkshauptort	26 km
Entfernung zur Landeshauptstadt	93 km
Politisches	
Politischer Bezirk	Tamsweg
Gerichtsbezirk	Tamsweg

Quellen: Statistik Austria, Sagis

Bevölkerung

Bevölkerungspyramide

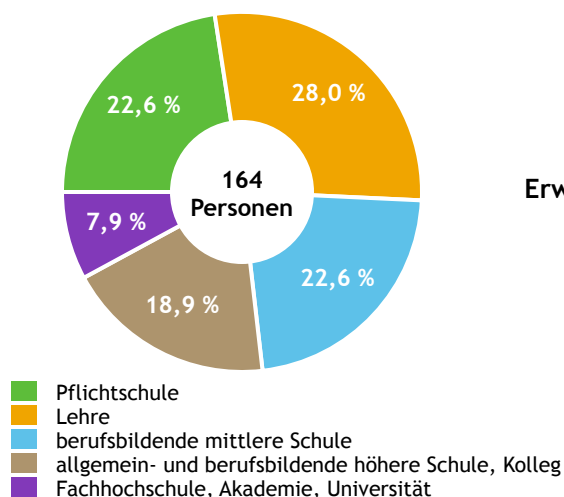


Bevölkerung per 1.1.2021	245	
Männer	124	50,6 %
Frauen	121	49,4 %
ausländische Staatsangehörige	45	18,4 %
Altersstruktur	245	
0 bis 5 Jahre	15	6,1 %
6 bis 14 Jahre	23	9,4 %
15 bis 24 Jahre	25	10,2 %
25 bis 64 Jahre	136	55,5 %
65 Jahre und älter	46	18,8 %
Durchschnittsalter	43,0	
Entwicklung 2016 bis 2021	- 35	
Geborene minus Gestorbene	+ 1	
Zuzüge minus Wegzüge ¹⁾	- 36	

Quelle: Land Salzburg ¹⁾inkl. Statistische Korrektur

Bildung & Erwerbstätigkeit

Höchste abgeschlossene Ausbildung



15- bis 64-Jährige per 31.10.2018	164	
Pflichtschule	37	22,6 %
Lehre	46	28,0 %
berufsbildende mittlere Schule	37	22,6 %
Matura, Kolleg	31	18,9 %
Hochschule, Universität	13	7,9 %

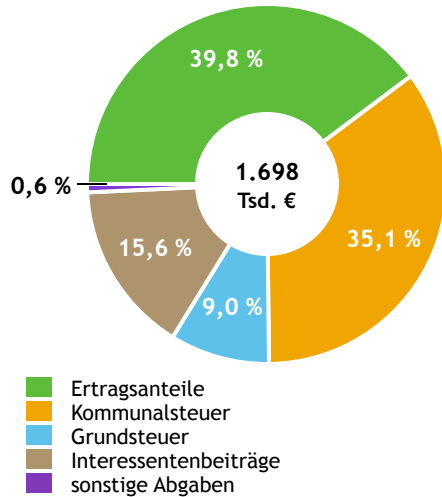
Erwerbspersonen 15 Jahre und älter	130	
Selbständige, Mithelfende	41	31,5 %
Unselbständige	78	60,0 %
Arbeitslose	11	8,5 %
Erwerbsquote in % ¹⁾	73,8	

Erwerbspendler/-innen	
Einpendler/-innen ²⁾	166
Auspender/-innen	33

Quelle: Statistik Austria ¹⁾15 bis 64 Jahre ²⁾ohne Ausland

Gemeindefinanzen

Steuereinnahmen 2019



Gemeindefinanzen 2019

(in 1.000 €)

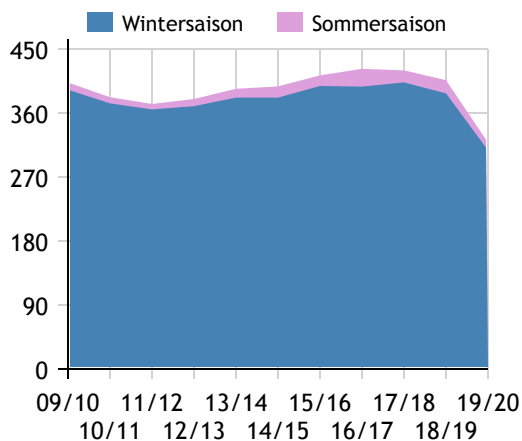
ordentlicher Haushalt		
Einnahmen	3.740	
Ausgaben	3.377	
außerordentlicher Haushalt		
Einnahmen	105	
Ausgaben	105	
Steuereinnahmen 1.698		
Ertragsanteile	675	39,8 %
Kommunalsteuer	595	35,1 %
Grundsteuer	152	9,0 %
Interessentenbeiträge	264	15,6 %
sonstige Abgaben ¹⁾	11	0,6 %

Quelle: Statistik Austria ¹⁾ ohne Fremdenverkehrsabgabe

Tourismus

Nächtigungen 2009/10 bis 2019/20

(in 1.000)



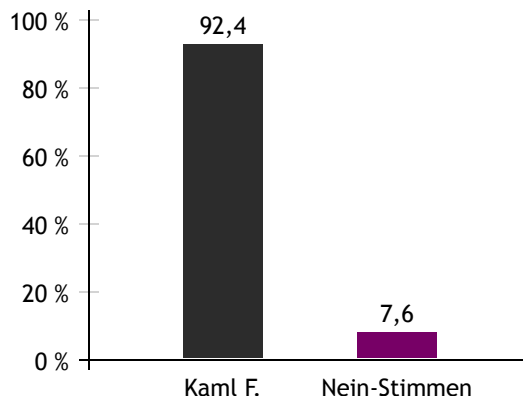
Tourismusjahr 2019/20

Ankünfte 72.455		
Wintersaison	69.142	95,4 %
Sommersaison	3.313	4,6 %
Übernachtungen 322.544		
Wintersaison	311.233	96,5 %
Sommersaison	11.311	3,5 %
Nächtigungen je Einwohner/-in 1.245,3		
Betten¹⁾		
Wintersaison	3.719	
Sommersaison	937	
Bettenauslastung in %¹⁾		
Wintersaison	46,0	
Sommersaison	6,6	

Quelle: Land Salzburg ¹⁾ ohne Campingplätze

Gemeindewahlen

Bürgermeisterwahl 2020



Bürgermeister
Kaml Franz ÖVP

Gemeindevertretungswahl 2019

Wahlberechtigte	209	
Wahlbeteiligung	75,6 %	
	Stimmen	Mandate
ÖVP	67,1 %	6
SPÖ	11,0 %	1
FPÖ	21,9 %	2

Quelle: Land Salzburg