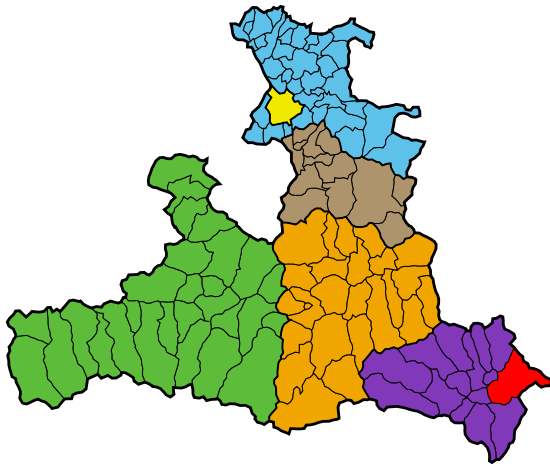


Marktgemeinde Tamsweg

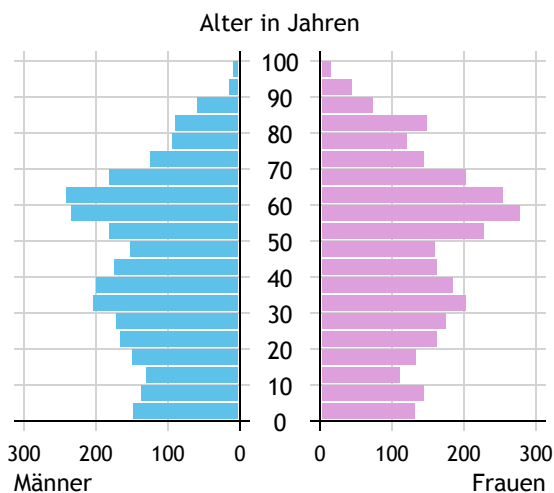


Allgemeines	
Seehöhe	1.022 m
Katasterfläche	117,4 km ²
Dauersiedlungsraum	22,2 km ²
landwirtschaftliche Nutzfläche	18,6 km ²
Bevölkerung je km ²	49,1
höchste Erhebung	Preber
Höhe	2.740 m
Entfernung zur Landeshauptstadt	124 km
Politisches	
Politischer Bezirk	Tamsweg
Gerichtsbezirk	Tamsweg

Quellen: Statistik Austria, Sagis

Bevölkerung

Bevölkerungspyramide

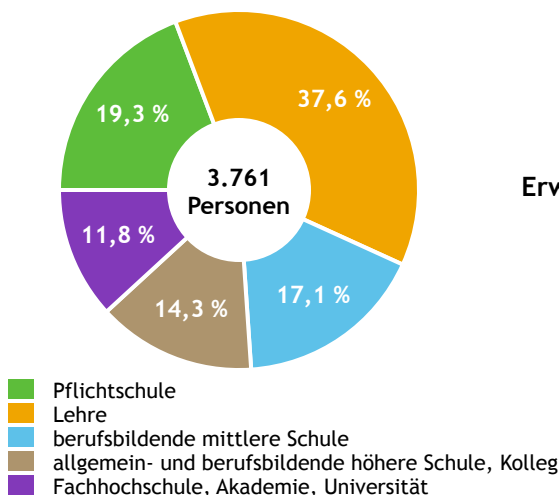


Bevölkerung per 1.1.2024	5.777	
Männer	2.787	48,2 %
Frauen	2.990	51,8 %
ausländische Staatsangehörige	760	13,2 %
Altersstruktur		5.777
0 bis 5 Jahre	325	5,6 %
6 bis 14 Jahre	453	7,8 %
15 bis 24 Jahre	595	10,3 %
25 bis 64 Jahre	3.140	54,4 %
65 Jahre und älter	1.264	21,9 %
Durchschnittsalter	44,9	
Entwicklung 2019 bis 2024		+ 47
Geborene minus Gestorbene	- 40	
Zuzüge minus Wegzüge ¹⁾	+ 87	

Quelle: Land Salzburg ¹⁾inkl. Statistische Korrektur

Bildung & Erwerbstätigkeit

Höchste abgeschlossene Ausbildung



15- bis 64-Jährige per 31.10.2021	3.761	
Pflichtschule	724	19,3 %
Lehre	1.413	37,6 %
berufsbildende mittlere Schule	643	17,1 %
Matura, Kolleg	536	14,3 %
Hochschule, Universität	445	11,8 %

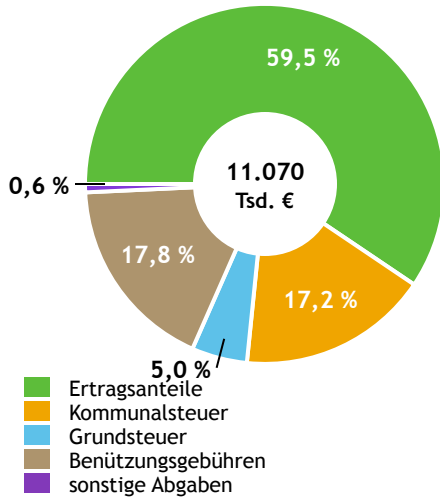
Erwerbspersonen 15 Jahre und älter	3.040	
Selbständige, Mithelfende	359	11,8 %
Unselbständige	2.583	85,0 %
Arbeitslose	98	3,2 %
Erwerbsquote in % ¹⁾	78,9	

Erwerbspendler:innen	
Einpendler:innen ²⁾	1.647
Auspender:innen	1.414

Quelle: Statistik Austria ¹⁾15 bis 64 Jahre ²⁾ohne Ausland

Gemeindefinanzen

Steuereinnahmen 2022



Gemeindefinanzen 2022 (Finanzierungshaushalt in 1.000 €)

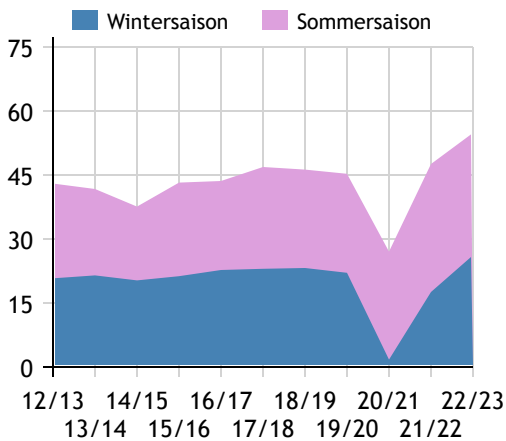
voranschlagswirksame Gebarung		
Einzahlungen	26.222	
Auszahlungen	26.371	
nicht-voranschlagswirksame Gebarung		
Einzahlungen	4.942	
Auszahlungen	5.103	
Steuereinnahmen, Gebühren, Abgaben¹⁾	11.070	
Ertragsanteile	6.582	59,5 %
Kommunalsteuer	1.899	17,2 %
Grundsteuer	554	5,0 %
Benützungsgebühren	1.966	17,8 %
sonstige Abgaben ¹⁾	71	0,6 %

Quelle: Statistik Austria ¹⁾ ohne Fremdenverkehrsabgabe

Tourismus

Nächtigungen 2012/13 bis 2022/23

(in 1.000)



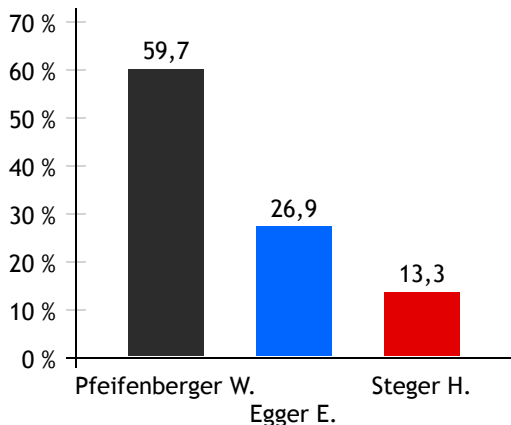
Tourismusjahr 2022/23

Ankünfte	17.845	
Wintersaison	8.034	45,0 %
Sommersaison	9.811	55,0 %
Übernachtungen	54.537	
Wintersaison	25.774	47,3 %
Sommersaison	28.763	52,7 %
Nächtigungen je Einwohner:in	9,5	
Betten¹⁾		
Wintersaison	985	
Sommersaison	1.031	
Bettenauslastung in %¹⁾		
Wintersaison	14,4	
Sommersaison	14,5	

Quelle: Land Salzburg ¹⁾ ohne Campingplätze

Gemeindewahlen

Bürgermeisterwahl 2024



Bürgermeister Pfeifenberger Wolfgang ÖVP

Gemeindevertretungswahl 2024

Wahlberechtigte	4.800	
Wahlbeteiligung	72,9 %	
	Stimmen	Mandate
ÖVP	52,4 %	14
FPÖ	29,6 %	7
SPÖ	18,1 %	4

Quelle: Land Salzburg