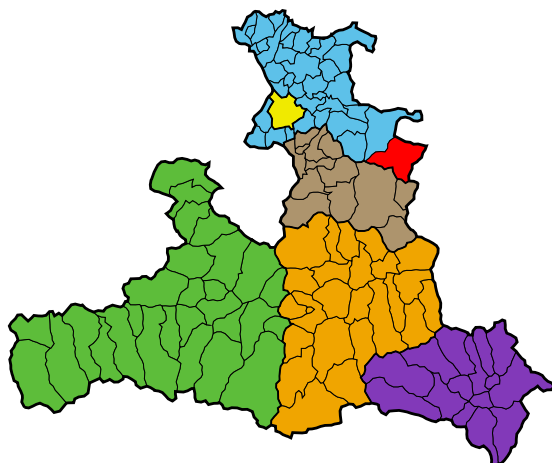


Gemeinde Strobl

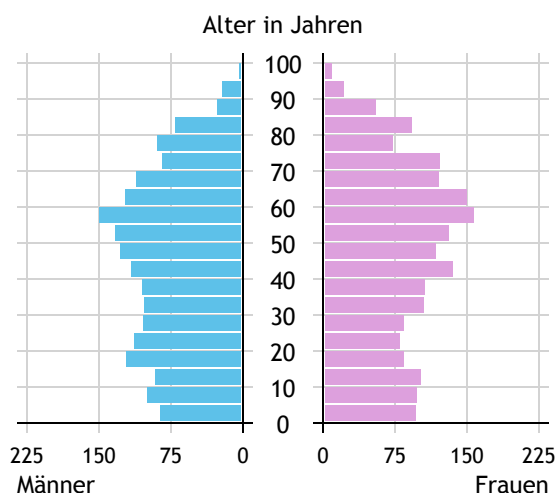


Allgemeines	
Seehöhe	542 m
Katasterfläche	93,9 km ²
Dauersiedlungsraum	11,1 km ²
landwirtschaftliche Nutzfläche	7,2 km ²
Bevölkerung je km ²	39,3
höchste Erhebung	Gamsfeld
(180 m nördlich des Gipfels)	
Höhe	1.954 m
Entfernung zum Bezirkshauptort	46 km
Entfernung zur Landeshauptstadt	42 km
Politisches	
Politischer Bezirk	Salzburg-Umgebung
Gerichtsbezirk	Seekirchen

Quellen: Statistik Austria, Sagis

Bevölkerung

Bevölkerungspyramide

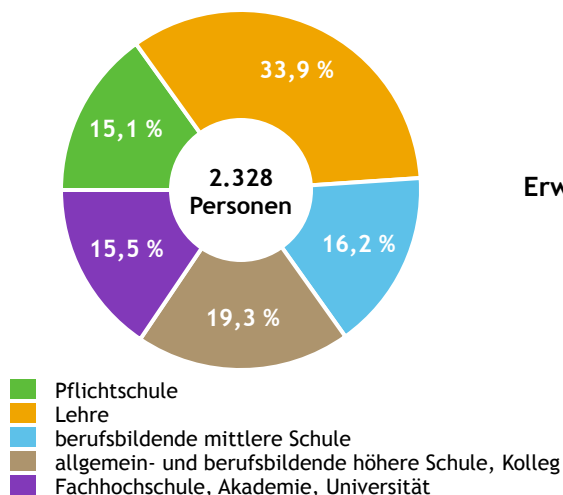


Bevölkerung per 1.1.2024	3.690	
Männer	1.816	49,2 %
Frauen	1.874	50,8 %
ausländische Staatsangehörige	313	8,5 %
Altersstruktur	3.690	
0 bis 5 Jahre	219	5,9 %
6 bis 14 Jahre	334	9,1 %
15 bis 24 Jahre	386	10,5 %
25 bis 64 Jahre	1.897	51,4 %
65 Jahre und älter	854	23,1 %
Durchschnittsalter	44,8	
Entwicklung 2019 bis 2024	+ 51	
Geborene minus Gestorbene	- 7	
Zuzüge minus Wegzüge ¹⁾	+ 58	

Quelle: Land Salzburg ¹⁾inkl. Statistische Korrektur

Bildung & Erwerbstätigkeit

Höchste abgeschlossene Ausbildung



15- bis 64-Jährige per 31.10.2021	2.328	
Pflichtschule	351	15,1 %
Lehre	790	33,9 %
berufsbildende mittlere Schule	376	16,2 %
Matura, Kolleg	449	19,3 %
Hochschule, Universität	362	15,5 %

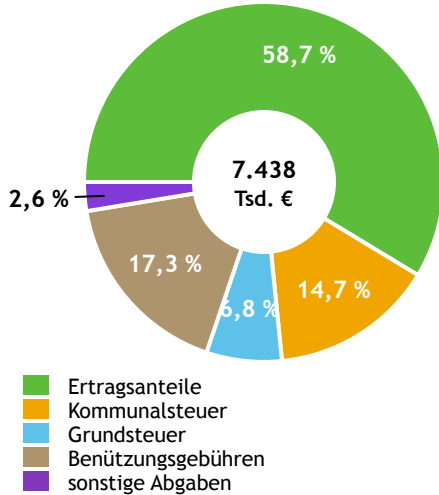
Erwerbspersonen 15 Jahre und älter	1.891	
Selbständige, Mithelfende	295	15,6 %
Unselbständige	1.545	81,7 %
Arbeitslose	51	2,7 %
Erwerbsquote in % ¹⁾	79,1	

Erwerbsspendler:innen	
Einpendler:innen ²⁾	619
Auspender:innen	1.162

Quelle: Statistik Austria ¹⁾15 bis 64 Jahre ²⁾ohne Ausland

Gemeindefinanzen

Steuereinnahmen 2022



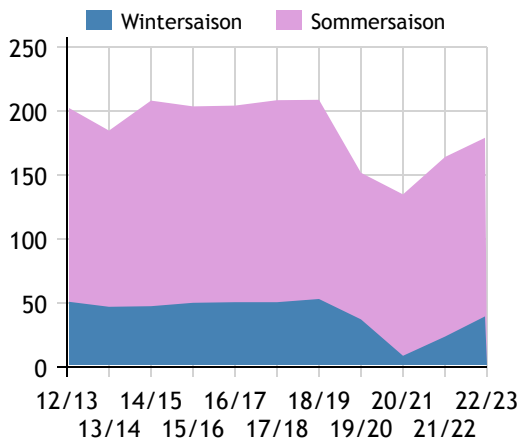
Gemeindefinanzen 2022 (Finanzierungshaushalt in 1.000 €)

voranschlagswirksame Gebarung		
Einzahlungen	11.604	
Auszahlungen	12.900	
nicht-voranschlagswirksame Gebarung		
Einzahlungen	6.772	
Auszahlungen	5.501	
Steuereinnahmen, Gebühren, Abgaben¹⁾	7.438	
Ertragsanteile	4.364	58,7 %
Kommunalsteuer	1.096	14,7 %
Grundsteuer	504	6,8 %
Benützungsgebühren	1.285	17,3 %
sonstige Abgaben ¹⁾	190	2,6 %

Quelle: Statistik Austria ¹⁾ ohne Fremdenverkehrsabgabe

Tourismus

Nächtigungen 2012/13 bis 2022/23 (in 1.000)



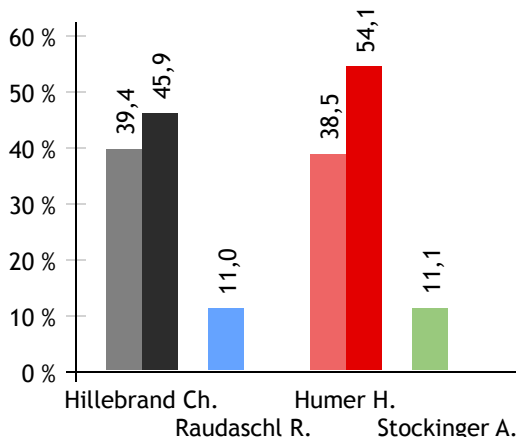
Tourismusjahr 2022/23

Ankünfte	40.468	
Wintersaison	9.028	22,3 %
Sommersaison	31.440	77,7 %
Übernachtungen	179.072	
Wintersaison	39.535	22,1 %
Sommersaison	139.537	77,9 %
Nächtigungen je Einwohner:in	48,5	
Betten¹⁾		
Wintersaison	1.408	
Sommersaison	1.577	
Bettenauslastung in %¹⁾		
Wintersaison	15,5	
Sommersaison	45,8	

Quelle: Land Salzburg ¹⁾ ohne Campingplätze

Gemeindewahlen

Bürgermeisterwahl 2024 (1. und 2. Wahlgang)



Bürgermeister Humer Harald SPÖ

Gemeindevertretungswahl 2024

Wahlberechtigte	3.047	
Wahlbeteiligung	74,6 %	
	Stimmen	Mandate
ÖVP	36,9 %	8
FPÖ	12,7 %	2
SPÖ	36,6 %	8
GRÜNE	13,8 %	3

Quelle: Land Salzburg