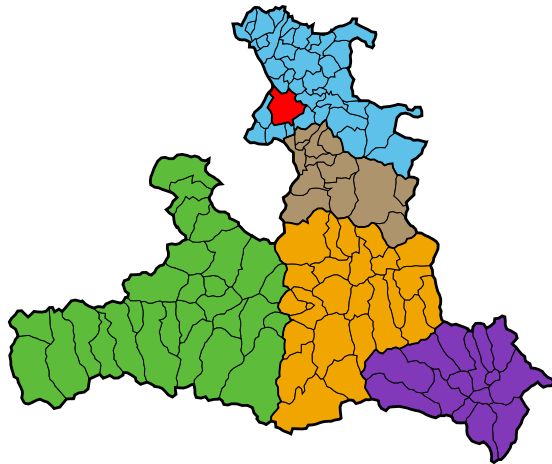


# Stadtgemeinde Stadt Salzburg

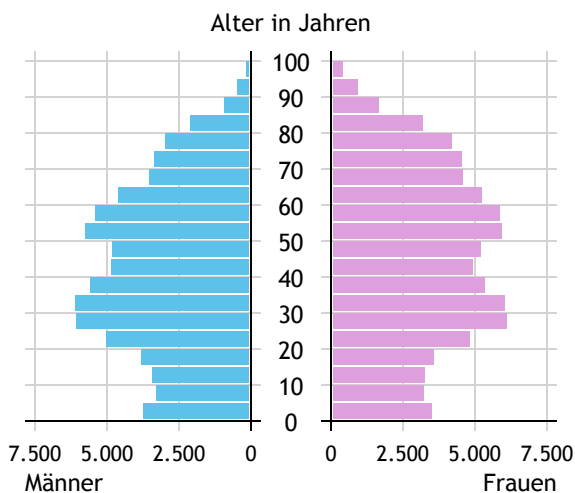


<b>Allgemeines</b>	
Seehöhe	424 m
Katasterfläche	65,7 km <sup>2</sup>
Dauersiedlungsraum	58,1 km <sup>2</sup>
landwirtschaftliche Nutzfläche	17,5 km <sup>2</sup>
Bevölkerung je km <sup>2</sup>	2.361,2
höchste Erhebung	Gaisberg
Höhe	1.287 m
<b>Politisches</b>	
Politischer Bezirk	Salzburg (Stadt)
Gerichtsbezirk	Salzburg

Quellen: Statistik Austria, Sagis, OpenStreetMap

## Bevölkerung

### Bevölkerungspyramide

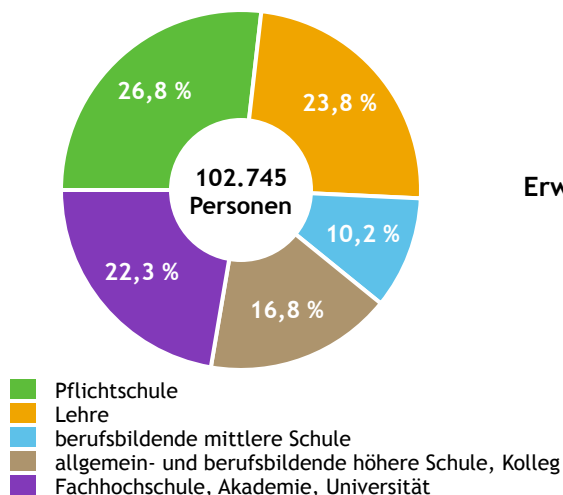


<b>Bevölkerung per 1.1.2021</b>	<b>155.416</b>	
Männer	74.502	47,9 %
Frauen	80.914	52,1 %
ausländische Staatsangehörige	45.728	29,4 %
<b>Altersstruktur</b>	<b>155.416</b>	
0 bis 5 Jahre	8.370	5,4 %
6 bis 14 Jahre	11.580	7,5 %
15 bis 24 Jahre	16.913	10,9 %
25 bis 64 Jahre	86.567	55,7 %
65 Jahre und älter	31.986	20,6 %
Durchschnittsalter	43,6	
<b>Entwicklung 2016 bis 2021</b>	<b>+ 4.478</b>	
Geborene minus Gestorbene	+ 313	
Zuzüge minus Wegzüge <sup>1)</sup>	+ 4.165	

Quelle: Land Salzburg <sup>1)</sup>inkl. Statistische Korrektur

## Bildung & Erwerbstätigkeit

### Höchste abgeschlossene Ausbildung

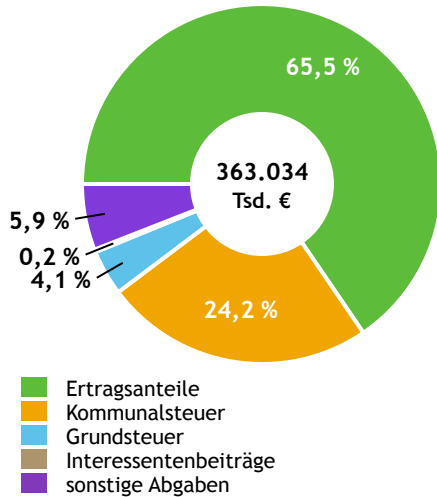


<b>15- bis 64-Jährige per 31.10.2018</b>	<b>102.745</b>	
Pflichtschule	27.551	26,8 %
Lehre	24.446	23,8 %
berufsbildende mittlere Schule	10.524	10,2 %
Matura, Kolleg	17.300	16,8 %
Hochschule, Universität	22.924	22,3 %
<b>Erwerbspersonen 15 Jahre und älter</b>	<b>79.684</b>	
Selbständige, Mithelfende	7.905	9,9 %
Unselbständige	66.942	84,0 %
Arbeitslose	4.837	6,1 %
Erwerbsquote in % <sup>1)</sup>	75,7	
<b>Erwerbpendler/-innen</b>		
Einpendler/-innen <sup>2)</sup>	53.985	
Auspender/-innen	21.112	

Quelle: Statistik Austria <sup>1)</sup>15 bis 64 Jahre <sup>2)</sup>ohne Ausland

# Gemeindefinanzen

## Steuereinnahmen 2019



## Gemeindefinanzen 2019

(in 1.000 €)

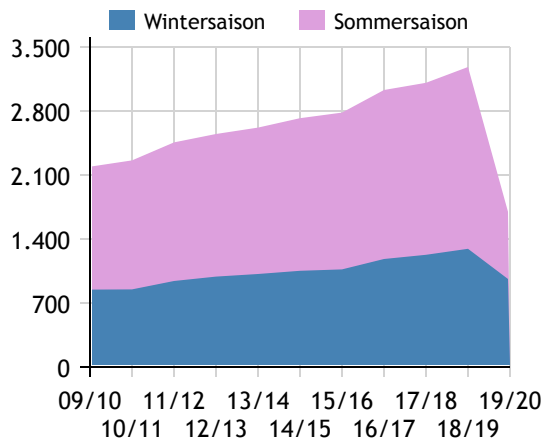
<b>ordentlicher Haushalt</b>		
Einnahmen	565.410	
Ausgaben	565.410	
<b>außerordentlicher Haushalt</b>		
Einnahmen	69.167	
Ausgaben	75.347	
<b>Steuereinnahmen</b>		
<b>Ertragsanteile</b>	<b>237.728</b>	<b>65,5 %</b>
Kommunalsteuer	87.972	24,2 %
Grundsteuer	14.951	4,1 %
Interessentenbeiträge	822	0,2 %
sonstige Abgaben <sup>1)</sup>	21.561	5,9 %

Quelle: Statistik Austria <sup>1)</sup> ohne Fremdenverkehrsabgabe

# Tourismus

## Nächtigungen 2009/10 bis 2019/20

(in 1.000)



## Tourismusjahr 2019/20

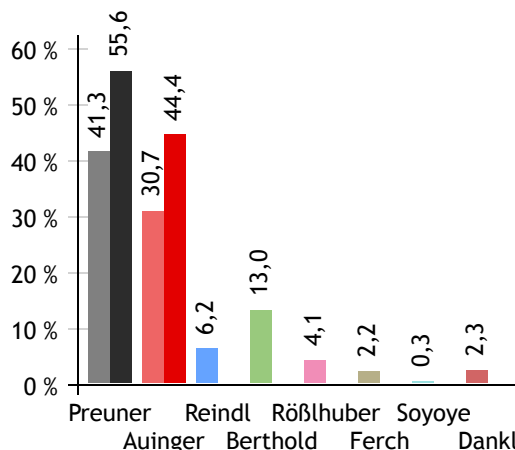
<b>Ankünfte</b>		
Wintersaison	564.497	58,2 %
Sommersaison	406.216	41,8 %
<b>Übernachtungen</b>		
Wintersaison	963.438	56,8 %
Sommersaison	733.782	43,2 %
Nächtigungen je Einwohner/-in		
	10,9	
<b>Betten<sup>1)</sup></b>		
Wintersaison	15.584	
Sommersaison	16.121	
<b>Bettenauslastung in %<sup>1)</sup></b>		
Wintersaison	33,9	
Sommersaison	23,8	

Quelle: Land Salzburg <sup>1)</sup> ohne Campingplätze

# Gemeindewahlen

## Bürgermeisterwahl 2019

(1. und 2. Wahlgang)



## Bürgermeister

Preuner Harald ÖVP

## Gemeindevertretungswahl 2019

Wahlberechtigte	114.060	
Wahlbeteiligung	48,2 %	
<b>Stimmen</b>		
ÖVP	36,7 %	16 Mandate
SPÖ	26,8 %	11 Mandate
FPÖ	8,4 %	3 Mandate
GRÜNE	15,2 %	6 Mandate
NEOS	6,0 %	2 Mandate
SALZ	2,5 %	1 Mandat
LINKE	0,4 %	0 Mandate
KPÖ	3,7 %	1 Mandat
FPS	0,4 %	0 Mandate

Quelle: Land Salzburg