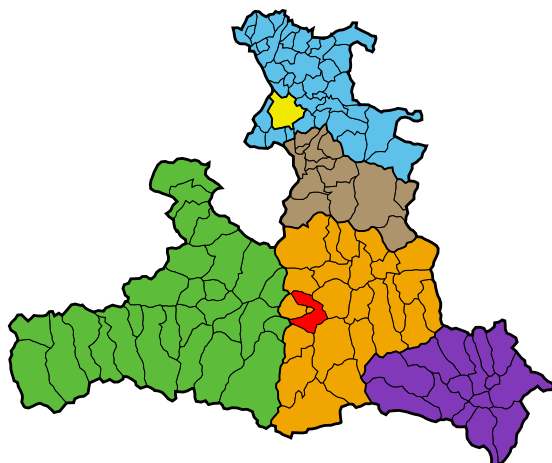


Marktgemeinde Sankt Veit im Pongau

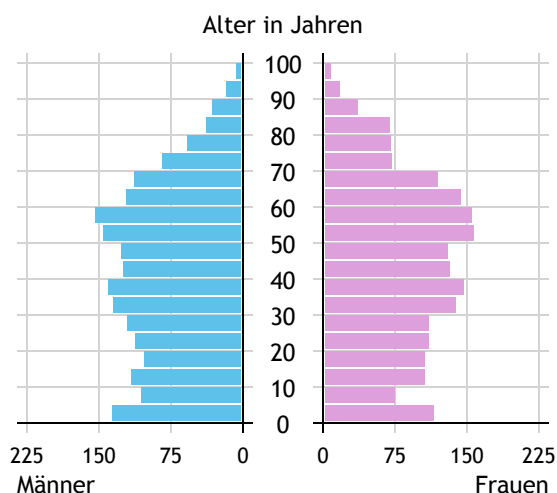


Allgemeines	
Seehöhe	764 m
Katasterfläche	56,8 km ²
Dauersiedlungsraum	14,4 km ²
landwirtschaftliche Nutzfläche	11,6 km ²
Bevölkerung je km ²	67,7
höchste Erhebung	Höllwand (100 m westlich)
Höhe	2.275 m
Entfernung zum Bezirkshauptort	8 km
Entfernung zur Landeshauptstadt	65 km
Politisches	
Politischer Bezirk	Sankt Johann i.Pg.
Gerichtsbezirk	Sankt Johann i.Pg.

Quellen: Statistik Austria, Sagis

Bevölkerung

Bevölkerungspyramide

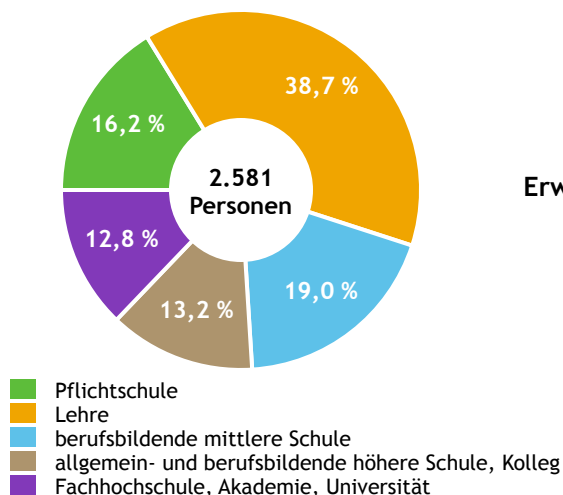


Bevölkerung per 1.1.2021	3.881	
Männer	1.928	49,7 %
Frauen	1.953	50,3 %
ausländische Staatsangehörige	264	6,8 %
Altersstruktur	3.881	
0 bis 5 Jahre	281	7,2 %
6 bis 14 Jahre	355	9,1 %
15 bis 24 Jahre	419	10,8 %
25 bis 64 Jahre	2.129	54,9 %
65 Jahre und älter	697	18,0 %
Durchschnittsalter	41,9	
Entwicklung 2016 bis 2021	+ 212	
Geborene minus Gestorbene	+ 104	
Zuzüge minus Wegzüge ¹⁾	+ 108	

Quelle: Land Salzburg ¹⁾inkl. Statistische Korrektur

Bildung & Erwerbstätigkeit

Höchste abgeschlossene Ausbildung



15- bis 64-Jährige per 31.10.2018	2.581	
Pflichtschule	419	16,2 %
Lehre	1.000	38,7 %
berufsbildende mittlere Schule	491	19,0 %
Matura, Kolleg	340	13,2 %
Hochschule, Universität	331	12,8 %

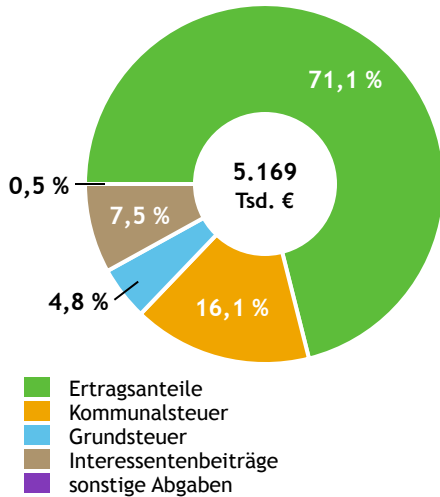
Erwerbspersonen 15 Jahre und älter	2.136	
Selbständige, Mithelfende	224	10,5 %
Unselbständige	1.851	86,7 %
Arbeitslose	61	2,9 %
Erwerbsquote in % ¹⁾	81,1	

Erwerbsspendler/-innen	
Einpendler/-innen ²⁾	754
Auspender/-innen	1.496

Quelle: Statistik Austria ¹⁾15 bis 64 Jahre ²⁾ohne Ausland

Gemeindefinanzen

Steuereinnahmen 2019



Gemeindefinanzen 2019

(in 1.000 €)

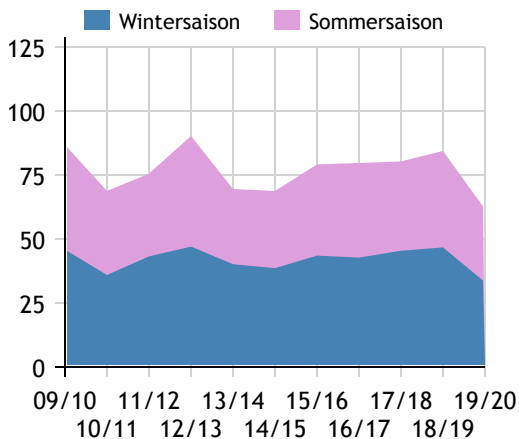
ordentlicher Haushalt		
Einnahmen	9.922	
Ausgaben	9.282	
außerordentlicher Haushalt		
Einnahmen	7.269	
Ausgaben	7.289	
Steuereinnahmen	5.169	
Ertragsanteile	3.674	71,1 %
Kommunalsteuer	831	16,1 %
Grundsteuer	250	4,8 %
Interessentenbeiträge	390	7,5 %
sonstige Abgaben ¹⁾	24	0,5 %

Quelle: Statistik Austria ¹⁾ ohne Fremdenverkehrsabgabe

Tourismus

Nächtigungen 2009/10 bis 2019/20

(in 1.000)



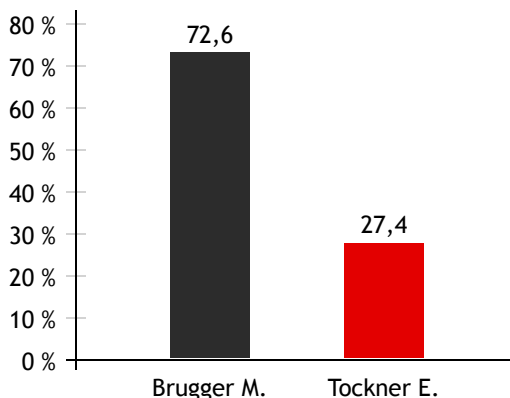
Tourismusjahr 2019/20

Ankünfte	15.210	
Wintersaison	7.784	51,2 %
Sommersaison	7.426	48,8 %
Übernachtungen	62.714	
Wintersaison	33.733	53,8 %
Sommersaison	28.981	46,2 %
Nächtigungen je Einwohner/-in	16,3	
Betten¹⁾		
Wintersaison	749	
Sommersaison	749	
Bettenauslastung in %¹⁾		
Wintersaison	23,0	
Sommersaison	18,5	

Quelle: Land Salzburg ¹⁾ ohne Campingplätze

Gemeindewahlen

Bürgermeisterwahl 2019



Bürgermeister

Brugger Manfred ÖVP

Gemeindevertretungswahl 2019

Wahlberechtigte	3.117	
Wahlbeteiligung	77,3 %	
	Stimmen	Mandate
ÖVP	60,7 %	13
SPÖ	29,7 %	6
FPS	9,6 %	2

Quelle: Land Salzburg