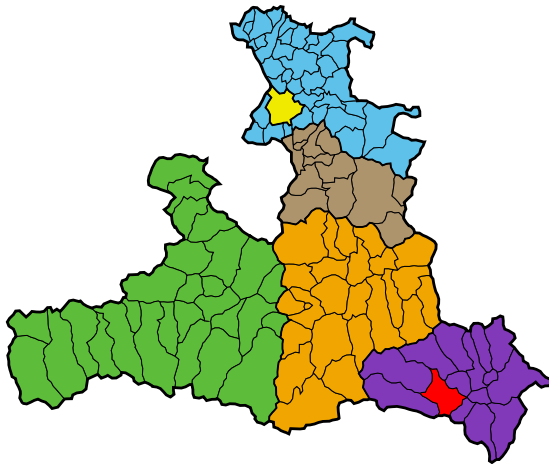


# Marktgemeinde Sankt Michael im Lungau

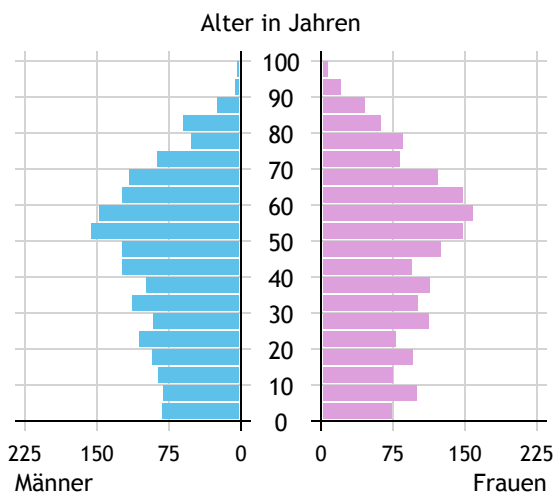


<b>Allgemeines</b>	
Seehöhe	1.075 m
Katasterfläche	68,8 km <sup>2</sup>
Dauersiedlungsraum	13,1 km <sup>2</sup>
landwirtschaftliche Nutzfläche	9,6 km <sup>2</sup>
Bevölkerung je km <sup>2</sup>	51,0
höchste Erhebung	Weißeneck
Höhe	2.563 m
Entfernung zum Bezirkshauptort	17 km
Entfernung zur Landeshauptstadt	107 km
<b>Politisches</b>	
Politischer Bezirk	Tamsweg
Gerichtsbezirk	Tamsweg

Quellen: Statistik Austria, Sagis

## Bevölkerung

### Bevölkerungspyramide

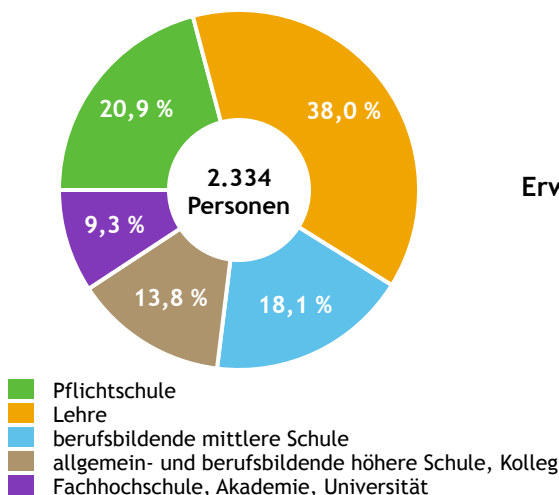


<b>Bevölkerung per 1.1.2021</b>	<b>3.489</b>	
Männer	1.710	49,0 %
Frauen	1.779	51,0 %
ausländische Staatsangehörige	374	10,7 %
<b>Altersstruktur</b>		<b>3.489</b>
0 bis 5 Jahre	178	5,1 %
6 bis 14 Jahre	300	8,6 %
15 bis 24 Jahre	359	10,3 %
25 bis 64 Jahre	1.923	55,1 %
65 Jahre und älter	729	20,9 %
Durchschnittsalter	44,5	
<b>Entwicklung 2016 bis 2021</b>		<b>- 99</b>
Geborene minus Gestorbene	- 9	
Zuzüge minus Wegzüge <sup>1)</sup>	- 90	

Quelle: Land Salzburg <sup>1)</sup>inkl. Statistische Korrektur

## Bildung & Erwerbstätigkeit

### Höchste abgeschlossene Ausbildung



<b>15- bis 64-Jährige per 31.10.2018</b>	<b>2.334</b>	
Pflichtschule	487	20,9 %
Lehre	887	38,0 %
berufsbildende mittlere Schule	422	18,1 %
Matura, Kolleg	322	13,8 %
Hochschule, Universität	216	9,3 %

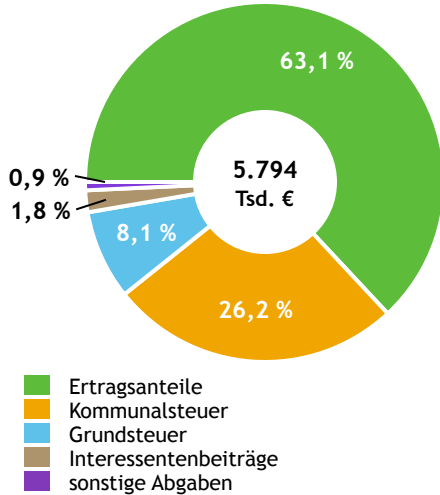
<b>Erwerbspersonen 15 Jahre und älter</b>	<b>1.881</b>	
Selbständige, Mithelfende	240	12,8 %
Unselbständige	1.540	81,9 %
Arbeitslose	101	5,4 %
Erwerbsquote in % <sup>1)</sup>	78,9	

<b>Erwerbpendler/-innen</b>	
Einpendler/-innen <sup>2)</sup>	904
Auspender/-innen	858

Quelle: Statistik Austria <sup>1)</sup>15 bis 64 Jahre <sup>2)</sup>ohne Ausland

# Gemeindefinanzen

## Steuereinnahmen 2019



## Gemeindefinanzen 2019

(in 1.000 €)

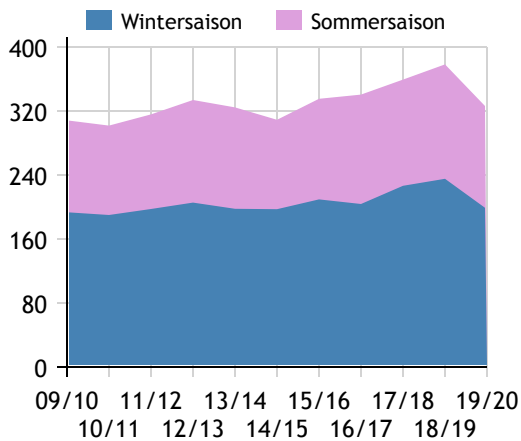
<b>ordentlicher Haushalt</b>		
Einnahmen	11.949	
Ausgaben	11.135	
<b>außerordentlicher Haushalt</b>		
Einnahmen	1.423	
Ausgaben	1.423	
<b>Steuereinnahmen</b>		
<b>Ertragsanteile</b>	<b>3.654</b>	<b>63,1 %</b>
<b>Kommunalsteuer</b>	<b>1.518</b>	<b>26,2 %</b>
<b>Grundsteuer</b>	<b>467</b>	<b>8,1 %</b>
<b>Interessentenbeiträge</b>	<b>105</b>	<b>1,8 %</b>
<b>sonstige Abgaben<sup>1)</sup></b>	<b>51</b>	<b>0,9 %</b>

Quelle: Statistik Austria <sup>1)</sup> ohne Fremdenverkehrsabgabe

# Tourismus

## Nächtigungen 2009/10 bis 2019/20

(in 1.000)



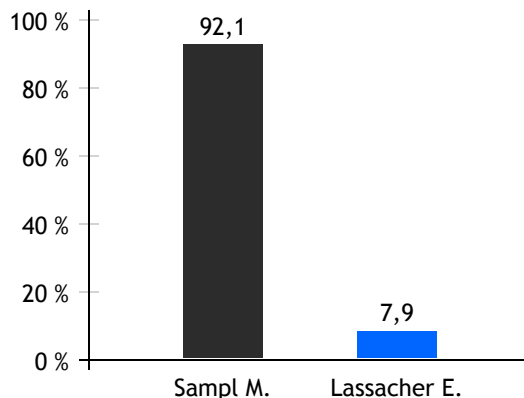
## Tourismusjahr 2019/20

<b>Ankünfte</b>		
Wintersaison	44.361	58,2 %
Sommersaison	31.802	41,8 %
<b>Übernachtungen</b>		
Wintersaison	198.968	61,0 %
Sommersaison	127.182	39,0 %
Nächtigungen je Einwohner/-in	92,9	
<b>Betten<sup>1)</sup></b>		
Wintersaison	3.080	
Sommersaison	2.766	
<b>Bettenauslastung in %<sup>1)</sup></b>		
Wintersaison	35,2	
Sommersaison	24,6	

Quelle: Land Salzburg <sup>1)</sup> ohne Campingplätze

# Gemeindewahlen

## Bürgermeisterwahl 2019



**Bürgermeister**  
Sampl Manfred      ÖVP

## Gemeindevertretungswahl 2019

Wahlberechtigte	2.932	
Wahlbeteiligung	81,2 %	
<b>Stimmen</b>		
ÖVP	63,2 %	Mandate
SPÖ	27,3 %	13
FPÖ	9,5 %	6
		2

Quelle: Land Salzburg