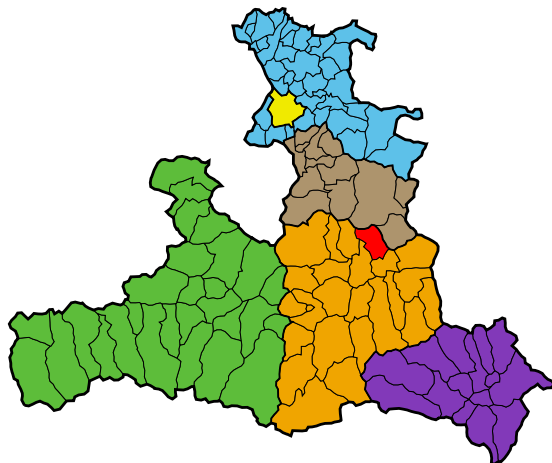


Gemeinde St. Martin am Tennengebirge

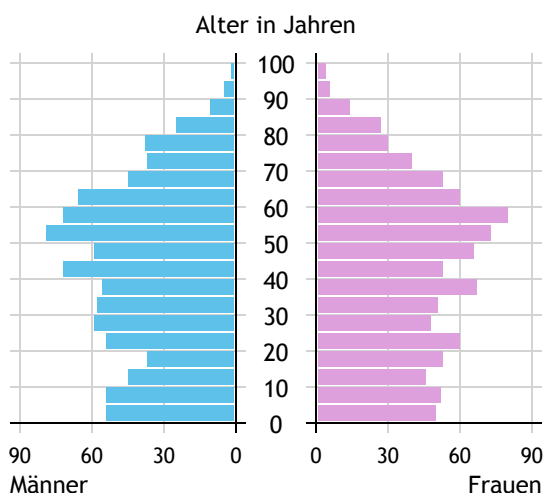


Allgemeines	
Seehöhe	949 m
Katasterfläche	46,8 km ²
Dauersiedlungsraum	8,4 km ²
landwirtschaftliche Nutzfläche	7,4 km ²
Bevölkerung je km ²	38,1
höchste Erhebung	Bleikogel (südlich unterhalb)
Höhe	2.386 m
Entfernung zum Bezirkshauptort	27 km
Entfernung zur Landeshauptstadt	63 km
Politisches	
Politischer Bezirk	St. Johann im Pongau
Gerichtsbezirk	Sankt Johann im Pongau

Quellen: Statistik Austria, Sagis

Bevölkerung

Bevölkerungspyramide

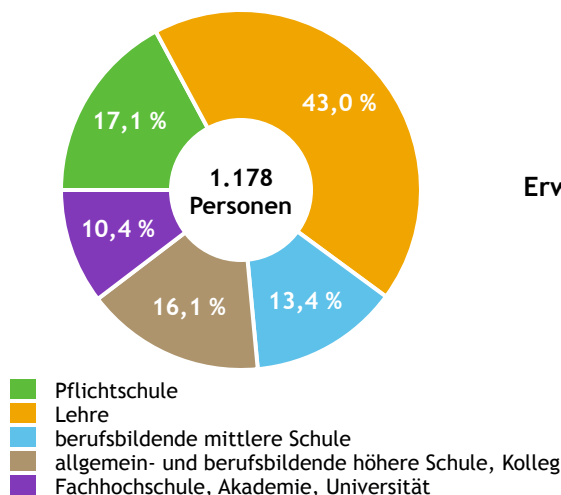


Bevölkerung per 1.1.2024	1.781	
Männer	888	49,9 %
Frauen	893	50,1 %
ausländische Staatsangehörige	230	12,9 %
Altersstruktur	1.781	
0 bis 5 Jahre	123	6,9 %
6 bis 14 Jahre	166	9,3 %
15 bis 24 Jahre	196	11,0 %
25 bis 64 Jahre	987	55,4 %
65 Jahre und älter	309	17,3 %
Durchschnittsalter	42,0	
Entwicklung 2019 bis 2024	+ 119	
Geborene minus Gestorbene	+ 43	
Zuzüge minus Wegzüge ¹⁾	+ 76	

Quelle: Land Salzburg ¹⁾inkl. Statistische Korrektur

Bildung & Erwerbstätigkeit

Höchste abgeschlossene Ausbildung



15- bis 64-Jährige per 31.10.2021	1.178	
Pflichtschule	202	17,1 %
Lehre	506	43,0 %
berufsbildende mittlere Schule	158	13,4 %
Matura, Kolleg	190	16,1 %
Hochschule, Universität	122	10,4 %

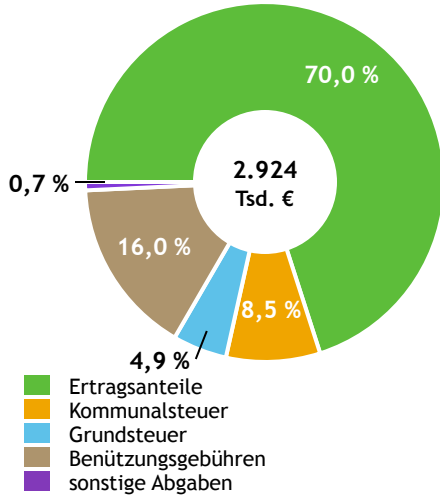
Erwerbspersonen 15 Jahre und älter	1.020	
Selbständige, Mithelfende	122	12,0 %
Unselbständige	870	85,3 %
Arbeitslose	28	2,7 %
Erwerbsquote in % ¹⁾	84,1	

Erwerbspendler:innen	
Einpendler:innen ²⁾	129
Auspender:innen	710

Quelle: Statistik Austria ¹⁾15 bis 64 Jahre ²⁾ohne Ausland

Gemeindefinanzen

Steuereinnahmen 2022



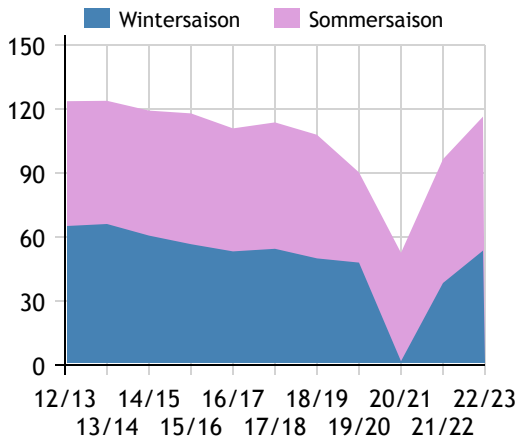
Gemeindefinanzen 2022 (Finanzierungshaushalt in 1.000 €)

voranschlagswirksame Gebarung		
Einzahlungen	4.243	
Auszahlungen	3.619	
nicht-voranschlagswirksame Gebarung		
Einzahlungen	1.358	
Auszahlungen	1.364	
Steuereinnahmen, Gebühren, Abgaben¹⁾	2.924	
Ertragsanteile	2.048	70,0 %
Kommunalsteuer	248	8,5 %
Grundsteuer	142	4,9 %
Benützungsgebühren	467	16,0 %
sonstige Abgaben ¹⁾	20	0,7 %

Quelle: Statistik Austria ¹⁾ ohne Fremdenverkehrsabgabe

Tourismus

Nächtigungen 2012/13 bis 2022/23 (in 1.000)



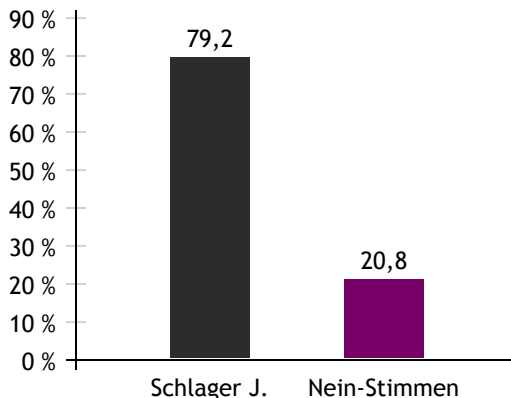
Tourismusjahr 2022/23

Ankünfte	25.087	
Wintersaison	11.263	44,9 %
Sommersaison	13.824	55,1 %
Übernachtungen	116.449	
Wintersaison	53.621	46,0 %
Sommersaison	62.828	54,0 %
Nächtigungen je Einwohner:in	65,3	
Betten¹⁾		
Wintersaison	990	
Sommersaison	995	
Bettenauslastung in %¹⁾		
Wintersaison	29,9	
Sommersaison	34,3	

Quelle: Land Salzburg ¹⁾ ohne Campingplätze

Gemeindewahlen

Bürgermeisterwahl 2024



Bürgermeister Schlager Johannes ÖVP

Gemeindevertretungswahl 2024

Wahlberechtigte	1.455	
Wahlbeteiligung	75,1 %	
	Stimmen	Mandate
ÖVP	48,9 %	8
FPÖ	11,6 %	2
SPÖ	39,5 %	7

Quelle: Land Salzburg