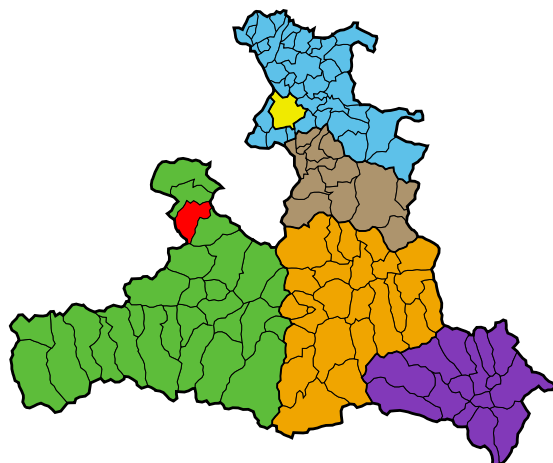


Gemeinde St. Martin bei Lofer

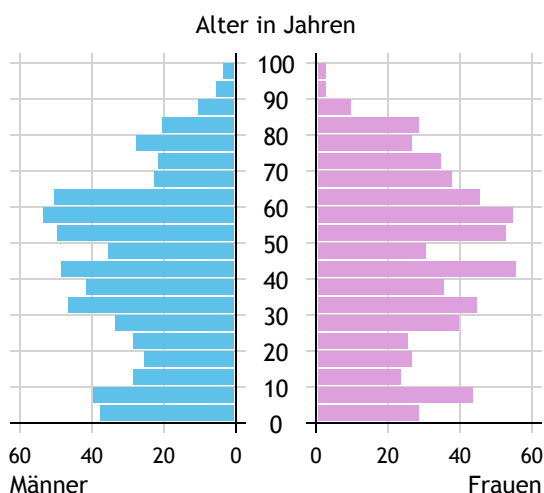


Allgemeines	
Seehöhe	633 m
Katasterfläche	63,6 km ²
Dauersiedlungsraum	6,1 km ²
landwirtschaftliche Nutzfläche	4,1 km ²
Bevölkerung je km ²	19,0
höchste Erhebung	Großes Ochsenhorn
Höhe	2.511 m
Entfernung zum Bezirkshauptort	37 km
Entfernung zur Landeshauptstadt	47 km
Politisches	
Politischer Bezirk	Zell am See
Gerichtsbezirk	Zell am See

Quellen: Statistik Austria, Sagis

Bevölkerung

Bevölkerungspyramide

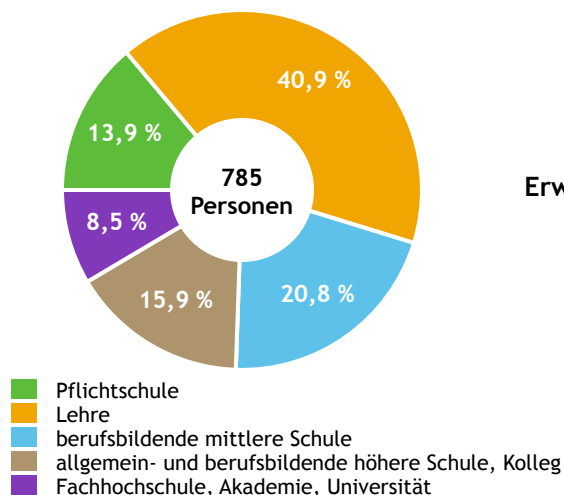


Bevölkerung per 1.1.2024	1.217	
Männer	600	49,3 %
Frauen	617	50,7 %
ausländische Staatsangehörige	209	17,2 %
Altersstruktur		1.217
0 bis 5 Jahre	80	6,6 %
6 bis 14 Jahre	112	9,2 %
15 bis 24 Jahre	100	8,2 %
25 bis 64 Jahre	693	56,9 %
65 Jahre und älter	232	19,1 %
Durchschnittsalter	43,5	
Entwicklung 2019 bis 2024		+ 65
Geborene minus Gestorbene	+ 20	
Zuzüge minus Wegzüge ¹⁾	+ 45	

Quelle: Land Salzburg ¹⁾inkl. Statistische Korrektur

Bildung & Erwerbstätigkeit

Höchste abgeschlossene Ausbildung



15- bis 64-Jährige per 31.10.2021	785	
Pflichtschule	109	13,9 %
Lehre	321	40,9 %
berufsbildende mittlere Schule	163	20,8 %
Matura, Kolleg	125	15,9 %
Hochschule, Universität	67	8,5 %

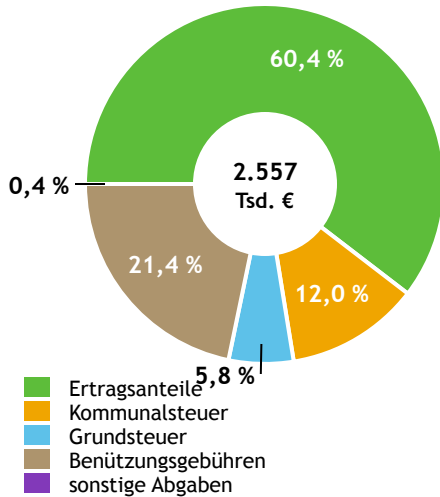
Erwerbspersonen 15 Jahre und älter	654	
Selbständige, Mithelfende	88	13,5 %
Unselbständige	539	82,4 %
Arbeitslose	27	4,1 %
Erwerbsquote in % ¹⁾	80,4	

Erwerbspendler:innen	
Einpendler:innen ²⁾	203
Auspendler:innen	394

Quelle: Statistik Austria ¹⁾15 bis 64 Jahre ²⁾ohne Ausland

Gemeindefinanzen

Steuereinnahmen 2022



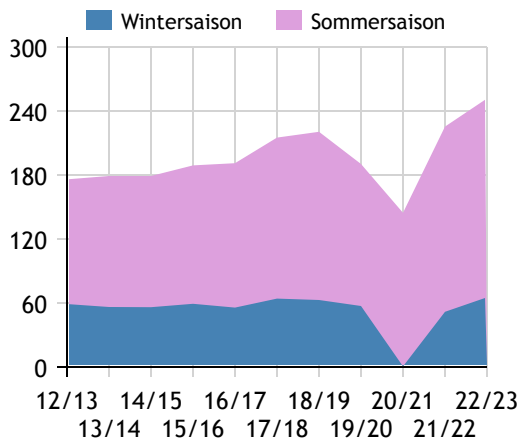
Gemeindefinanzen 2022 (Finanzierungshaushalt in 1.000 €)

voranschlagswirksame Gebarung		
Einzahlungen	5.115	
Auszahlungen	5.069	
nicht-voranschlagswirksame Gebarung		
Einzahlungen	1.888	
Auszahlungen	1.846	
Steuereinnahmen, Gebühren, Abgaben¹⁾	2.557	
Ertragsanteile	1.545	60,4 %
Kommunalsteuer	307	12,0 %
Grundsteuer	149	5,8 %
Benützungsgebühren	546	21,4 %
sonstige Abgaben ¹⁾	10	0,4 %

Quelle: Statistik Austria ¹⁾ ohne Fremdenverkehrsabgabe

Tourismus

Nächtigungen 2012/13 bis 2022/23 (in 1.000)



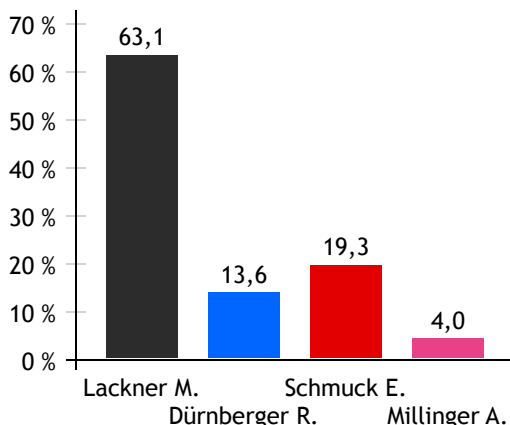
Tourismusjahr 2022/23

Ankünfte	47.784	
Wintersaison	12.893	27,0 %
Sommersaison	34.891	73,0 %
Übernachtungen	250.470	
Wintersaison	64.614	25,8 %
Sommersaison	185.856	74,2 %
Nächtigungen je Einwohner:in	207,0	
Betten¹⁾		
Wintersaison	679	
Sommersaison	711	
Bettenauslastung in %¹⁾		
Wintersaison	36,0	
Sommersaison	45,2	

Quelle: Land Salzburg ¹⁾ ohne Campingplätze

Gemeindewahlen

Bürgermeisterwahl 2024



Bürgermeister Lackner Michael ÖVP

Gemeindevertretungswahl 2024

Wahlberechtigte	980	
Wahlbeteiligung	78,7 %	
	Stimmen	Mandate
ÖVP	47,0 %	7
FPÖ	19,7 %	2
SPÖ	28,7 %	4
WPS	4,6 %	0

Quelle: Land Salzburg