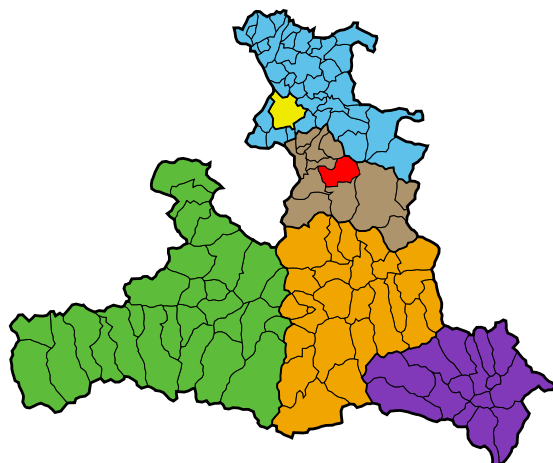


# Gemeinde Sankt Koloman

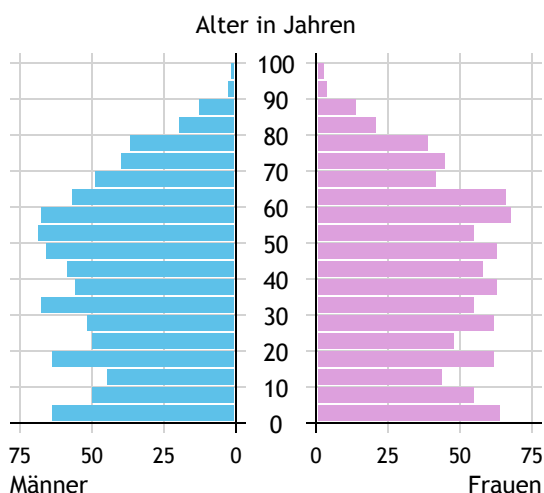


<b>Allgemeines</b>	
Seehöhe	848 m
Katasterfläche	56,0 km <sup>2</sup>
Dauersiedlungsraum	14,8 km <sup>2</sup>
landwirtschaftliche Nutzfläche	13,0 km <sup>2</sup>
Bevölkerung je km <sup>2</sup>	31,6
höchste Erhebung	Trattberg (östlich des Gipfels)
Höhe	1.757 m
Entfernung zum Bezirkshauptort	13 km
Entfernung zur Landeshauptstadt	31 km
<b>Politisches</b>	
Politischer Bezirk	Hallein
Gerichtsbezirk	Hallein

Quellen: Statistik Austria, Sagis

## Bevölkerung

### Bevölkerungspyramide

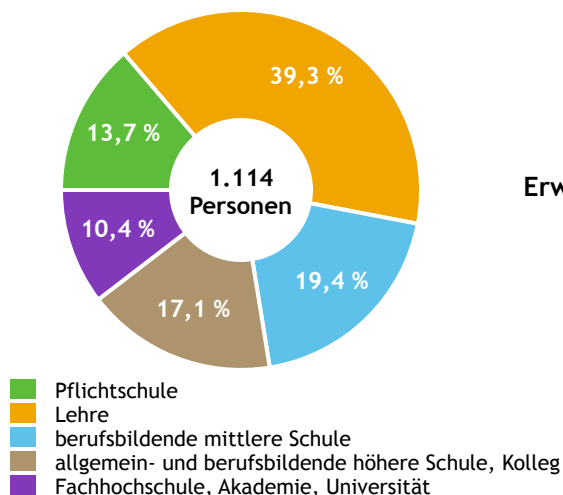


<b>Bevölkerung per 1.1.2021</b>	<b>1.783</b>	
Männer	892	50,0 %
Frauen	891	50,0 %
ausländische Staatsangehörige	120	6,7 %
<b>Altersstruktur</b>	<b>1.783</b>	
0 bis 5 Jahre	147	8,2 %
6 bis 14 Jahre	163	9,1 %
15 bis 24 Jahre	216	12,1 %
25 bis 64 Jahre	953	53,4 %
65 Jahre und älter	304	17,0 %
Durchschnittsalter	40,6	
<b>Entwicklung 2016 bis 2021</b>	<b>+ 99</b>	
Geborene minus Gestorbene	+ 90	
Zuzüge minus Wegzüge <sup>1)</sup>	+ 9	

Quelle: Land Salzburg <sup>1)</sup>inkl. Statistische Korrektur

## Bildung & Erwerbstätigkeit

### Höchste abgeschlossene Ausbildung



<b>15- bis 64-Jährige per 31.10.2018</b>	<b>1.114</b>	
Pflichtschule	153	13,7 %
Lehre	438	39,3 %
berufsbildende mittlere Schule	216	19,4 %
Matura, Kolleg	191	17,1 %
Hochschule, Universität	116	10,4 %

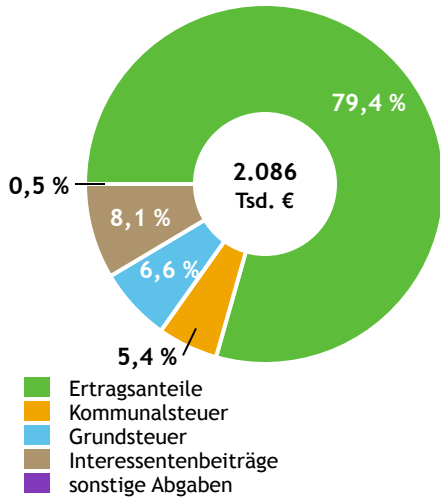
<b>Erwerbspersonen 15 Jahre und älter</b>	<b>954</b>	
Selbständige, Mithelfende	148	15,5 %
Unselbständige	790	82,8 %
Arbeitslose	16	1,7 %
Erwerbsquote in % <sup>1)</sup>	83,9	

<b>Erwerbspendler/-innen</b>	
Einpendler/-innen <sup>2)</sup>	64
Auspender/-innen	703

Quelle: Statistik Austria <sup>1)</sup>15 bis 64 Jahre <sup>2)</sup>ohne Ausland

# Gemeindefinanzen

Steuereinnahmen 2019



Gemeindefinanzen 2019

(in 1.000 €)

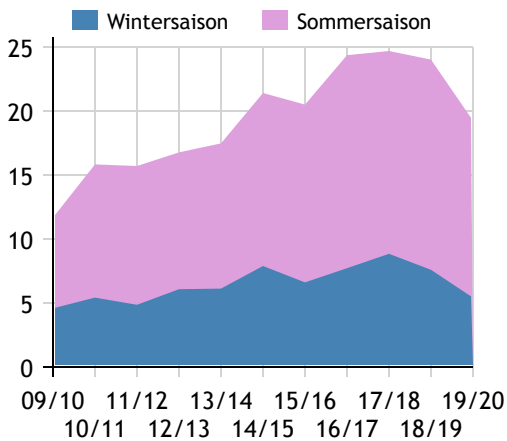
<b>ordentlicher Haushalt</b>		
Einnahmen	3.753	
Ausgaben	3.788	
<b>außerordentlicher Haushalt</b>		
Einnahmen	791	
Ausgaben	825	
<b>Steuereinnahmen 2.086</b>		
Ertragsanteile	1.656	79,4 %
Kommunalsteuer	114	5,4 %
Grundsteuer	138	6,6 %
Interessentenbeiträge	169	8,1 %
sonstige Abgaben <sup>1)</sup>	10	0,5 %

Quelle: Statistik Austria <sup>1)</sup> ohne Fremdenverkehrsabgabe

# Tourismus

Nächtigungen 2009/10 bis 2019/20

(in 1.000)



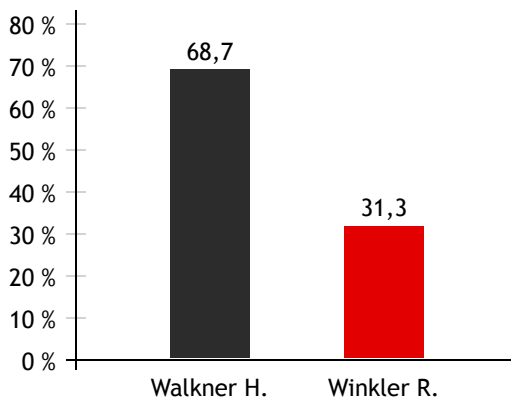
Tourismusjahr 2019/20

<b>Ankünfte 3.896</b>		
Wintersaison	1.244	31,9 %
Sommersaison	2.652	68,1 %
<b>Übernachtungen 19.473</b>		
Wintersaison	5.516	28,3 %
Sommersaison	13.957	71,7 %
Nächtigungen je Einwohner/-in 11,0		
<b>Betten<sup>1)</sup></b>		
Wintersaison	230	
Sommersaison	274	
<b>Bettenauslastung in %<sup>1)</sup></b>		
Wintersaison	13,2	
Sommersaison	27,7	

Quelle: Land Salzburg <sup>1)</sup> ohne Campingplätze

# Gemeindewahlen

Bürgermeisterwahl 2019



**Bürgermeister**  
Walkner Herbert      ÖVP

Gemeindevertretungswahl 2019

Wahlberechtigte	1.393	
Wahlbeteiligung	84,7 %	
<b>Stimmen Mandate</b>		
ÖVP	65,7 %	11
SPÖ	34,3 %	6

Quelle: Land Salzburg